

### 329 357 habitants en 2020

(13% de la population régionale)  
-0,20% par an depuis 2014  
52 hab/km<sup>2</sup>



**23%** ont moins de 20 ans

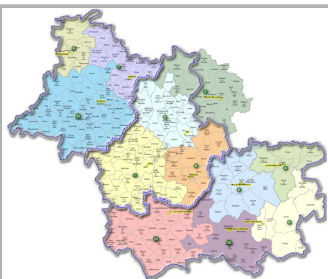
**12%** ont plus de 75 ans

**267 communes** dont **44%** de moins de 500 habitants

**1 médecin généraliste** pour 1300 habitants en 2021



Sources : INSEE RP 2020, BPE 2021



**11 EPCI, 3 arrondissements**

**3 SCoT approuvés** (Blaisois, Agglomération vendômoise et Territoires du Grand vendômois)

**1 SCoT en cours** (Pays de Grande Sologne)

EPCI : Etablissement public de coopération intercommunale  
SCoT : Schéma de cohérence territoriale

Source : DDT 41



**284 324 ha** de surface agricole utile  
44% du territoire

**2 800 exploitations agricoles**  
-18,5% par rapport à 2010

**102 ha** en moyenne par exploitation

**281 exploitations Bio**  
x2 en 10 ans  
4% de la surface agricole utile



soit **18 ha** de plus qu'en 2010

**51 ans et 4 mois** : âge moyen des chefs d'exploitation

Sources : Recensement agricole 2020, Agence Bio.



**263 espèces menacées**

30% des oiseaux,  
25% des amphibiens,  
14% de la flore.

**44%** du territoire en zone Natura 2000



**4%** en ZNIEFF

(Zone naturelle d'intérêt écologique, faunistique et floristique)

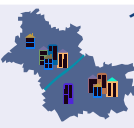
**300 espèces protégées**

**43 espèces considérées comme envahissantes**

**0,04%** sous protection forte (réserve naturelle nationale, arrêtés de protection de biotope)

Sources : DDT 41, DREAL CVL et CBNBP

Photo : Cuvré des marais, Emeric du Verdier, CEN 41.



**185 077 logements**

**11%** de logements vacants  
(10% au niveau régional)

**1 080 logements neufs** commencés par an en moyenne entre 2011 et 2021  
(-49% par rapport à 2001-2011)

**21 496 logements locatifs sociaux**

**14%** des résidences principales

**8%** de résidences secondaires

Sources : INSEE RP 2019, RPLS 2020, SITADEL 2

**27 500 habitants situés en zone inondable**

1 commune sur 3 concernée par un PPRi  
83 km de digues domaniales



**9 sites SEVESO seuil haut**  
**2 sites SEVESO seuil bas**

13 communes concernées par un PPRT

**56 000 habitants concernés** par le PPI de la centrale nucléaire (rayon de 20 km)  
49 communes (entières) concernées

Plan Particulier d'Intervention

Source : DDT 41

**201 accidents de la route en 2021** (255 en 2019)

**22 tués en 2021** (31 en 2019) :

**36%** d'usagers vulnérables (piétons, cyclistes et deux-roues motorisés)

**14%** de jeunes de moins de 25 ans

Source : ODSR 41 (DDT)



**50 actions de prévention**

(scolaires, entreprises et administrations)

**SÉCURITÉ ROUTIÈRE VIVRE, ENSEMBLE**

**1 accident mortel sur 4** est dû à la consommation d'alcool.

### Population de sangliers\* en forte croissance : x 20 en 40 ans

\*Estimée sur la base des tableaux de chasse :

**31 358 prélèvements en 2021-2022**

(hors parcs et enclos)

**Conséquences** : risques sanitaires et pour la sécurité publique, impacts sur la biodiversité, dégâts sur les cultures

**895 308 €** d'indemnités aux agriculteurs

Sources : Réseau ongulés sauvages, OFB, FDC



### Production d'énergies renouvelables :

**846 GWh en 2020**

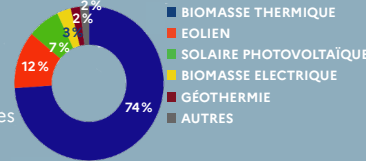
(9% de la production régionale)  
Cette production couvre 8,5% des besoins en énergie du département

**3 020 installations solaires photovoltaïques\*** (toiture et sol)  
16% de la puissance régionale

\*Raccordées au réseau électrique au 30 juin 2022

**6 installations éoliennes\***  
3% de la puissance régionale

Sources : OREGES, SDES



**83%** des actifs utilisent leur voiture pour se rendre au travail

(+3% en 10 ans)

**22 km** sont parcourus en moyenne par jour entre le domicile et le lieu de travail

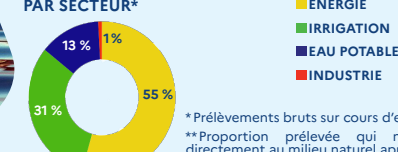
**6,7%** ont recours à une mobilité active (marche, vélo...)

Image : cleanenergyplanet.com

Source : INSEE RP 2019

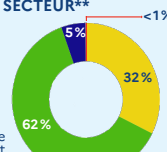
### 189 millions de m<sup>3</sup> d'eau prélevés en 2020

PRELEVEMENTS D'EAU PAR SECTEUR\*



Sources : BNPE, coefficients Agence de l'eau Loire Bretagne

CONSOMMATION D'EAU PAR SECTEUR\*\*



\*Prélèvements bruts sur cours d'eau et forages.  
\*\*Proportion prélevée qui n'est pas restituée directement au milieu naturel après utilisation. Elle est variable selon les usages : 20% pour l'eau potable, 30% pour l'énergie et 100% pour l'irrigation.

### 14 000 pêcheurs de loisir aux lignes

**4** pêcheurs professionnels et **120** pêcheurs amateurs aux engins sur le domaine public fluvial

**24 associations agréées** de pêche et de protection du milieu aquatique

**135 km** de cours d'eau du domaine public fluvial (Cher, Loire et Beuvron, découpés en lots de pêche)

**48 espèces** de poissons d'eau douce dont **4 grands migrateurs** (anguille, saumon, alose et lamproie)

Sources : DDT 41, www.peche41.fr

### 246 000 ha de forêt

**37%** du territoire


**2/3 de feuillus**

**91%** de forêts privées

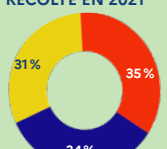
**95%** de la surface en Sologne est située en zone Natura 2000

**1<sup>er</sup> département de la région** pour le volume de bois récolté : **25%** du volume régional en 2021

Sources : AGRESTE, BD Forêt



USAGES DU BOIS RECOLTE EN 2021



■ BOIS D'INDUSTRIE  
■ BOIS ENERGIE  
■ GRUMES

**3 fois plus de vagues de chaleur en 2050**



**191 incendies et 32 ha brûlés**  
61 feux de forêts et 130 feux de végétation en 2021

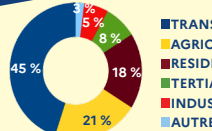
**Emissions de gaz à effet de serre par habitant et par secteur économique :**

**6,6 teq CO2** émises par habitant en 2018

-15% depuis 2008

➔ **Objectif régional -50%** en 2030 par rapport à 2014.

Sources BDIF (ministère de l'agriculture), OREGES, Météo France



■ TRANSPORTS  
■ AGRICULTURE  
■ RESIDENTIEL  
■ TERTIAIRE  
■ INDUSTRIE  
■ AUTRES