



PREFET DE LOIR-ET-CHER

État des lieux en vue de l'élaboration du Schéma Départemental de Coopération Intercommunale

Cartes pour le Loir-et-Cher

Découpage administratif :

- 1 - EPCI à fiscalité propre
- 2 - EPCI, Arrondissement, Pays
- 3 - EPCI, SCOT, PLH, Aires urbaines

Aménagement du territoire :

- 4 - Topographie
- 5 - Occupation du sol
- 6 - Infrastructures

Démographie :

- 7 - Population 2011 des EPCI et évolution de la population entre 2006 et 2011
- 8 - Répartition de la population 2011 par classe d'âge
- 9 - Densité de la population 2011 par km²

Habitat :

- 10 - Part des logements sociaux en 2013
- 11 - Vacance dans le parc HLM en 2013
- 12 - Mobilité dans le parc HLM en 2013

Socio-économie :

- 13 - Revenu fiscal moyen 2011
- 14 - Part des foyers imposables 2011
- 15 - Potentiel fiscal par habitant 2014
- 16 - Coefficient d'intégration fiscale 2014
- 17 - Part des actifs travaillant dans leur commune de résidence en 2011
- 18 - Mobilité domicile-travail 2011

- 19 - Emploi 2011 et évolution par rapport à 2006
- 20 - Evolution des aires urbaines de 1968 à 2010
- 21 - Bassins de vie et pôles emploi 2011
- 22 - Commerces de plus de 300 m²
- 23 - Zones d'activités

Services :

- 24 - Localisation des collèges 2013
- 25 - Mobilité scolaire (11-14 ans) 2011
- 26 - Localisation des établissements de santé 2013
(hôpitaux, cliniques et maison de retraites)
- 27 - Accessibilité aux hôpitaux
(temps d'accès moyen aux établissements le plus proche)
- 28 - Localisation des professionnels de santé 2013
(médecins, pharmacies)
- 29 - Accessibilité aux médecins 2013
(temps d'accès moyen au cabinet le plus proche)
- 30 - Accessibilité aux pharmacies 2013
(temps d'accès moyen à la pharmacie la plus proche)

Compétences :

- 31 - Alimentation en Eau Potable
- 32 - Assainissement collectif
- 33 - Syndicats à vocation scolaire 2014
- 34 - Syndicats de rivières intercommunaux à vocation unique (SIVU)
- 35 - Syndicats de rivières mixtes

1- EPCI à fiscalité propre

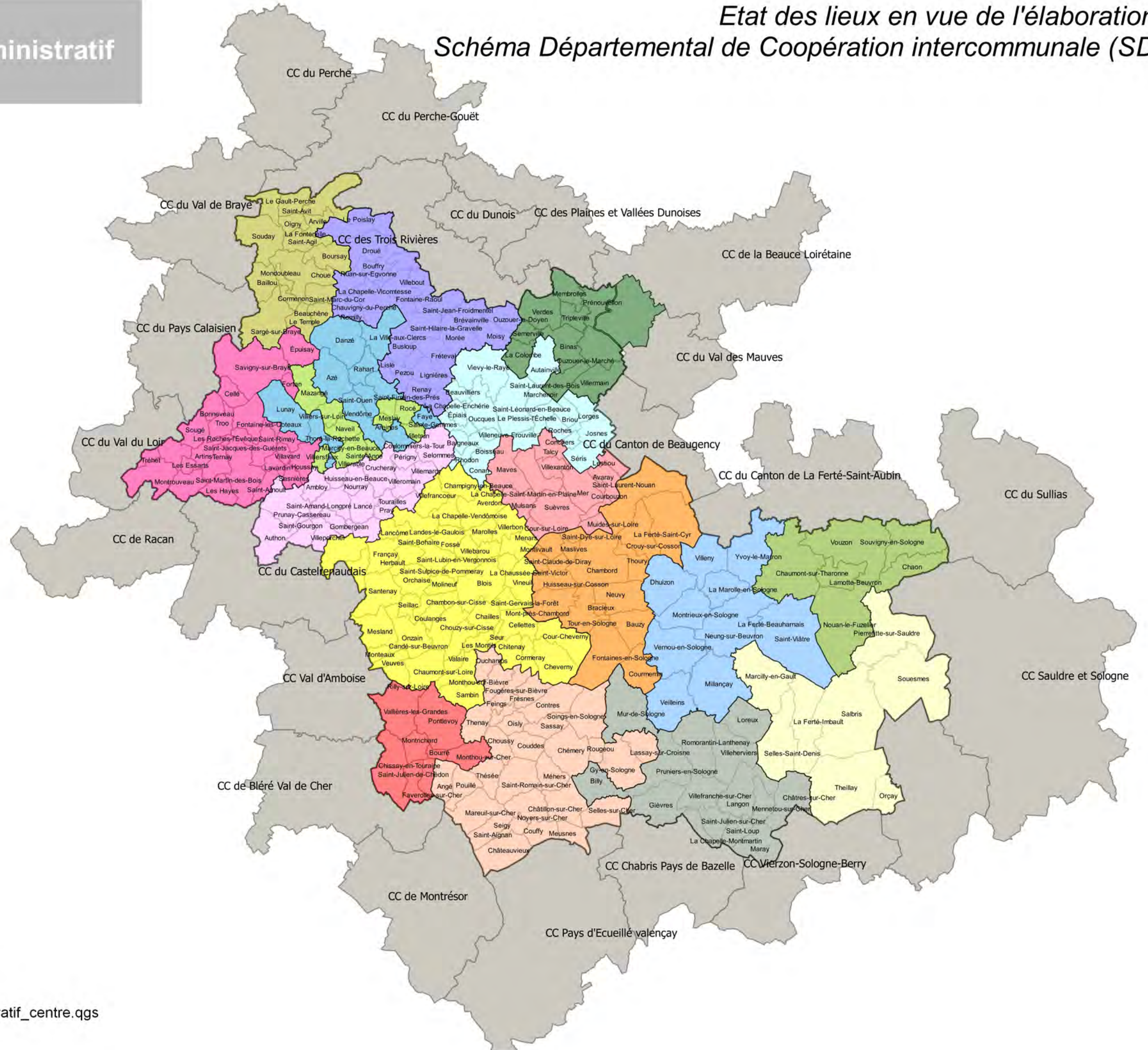
EPCI

- Agglopolys
- Beauce et Forêt
- Beauce et Gâtine
- Beauce Ligérienne
- Beauce Oratorienne
- Cher à la Loire
- Coeur de Sologne
- Collines du Perche
- Val-de-Cher-Controis
- Grand Chambord
- Vallée Loir et Braye
- Pays de Vendôme
- Perche & Haut Vendômois
- Romorantinais et du Monestois
- Sologne des Etangs
- Sologne des Rivières
- Vendômois Rural

- EPCI Limitrophes

Limites administratives

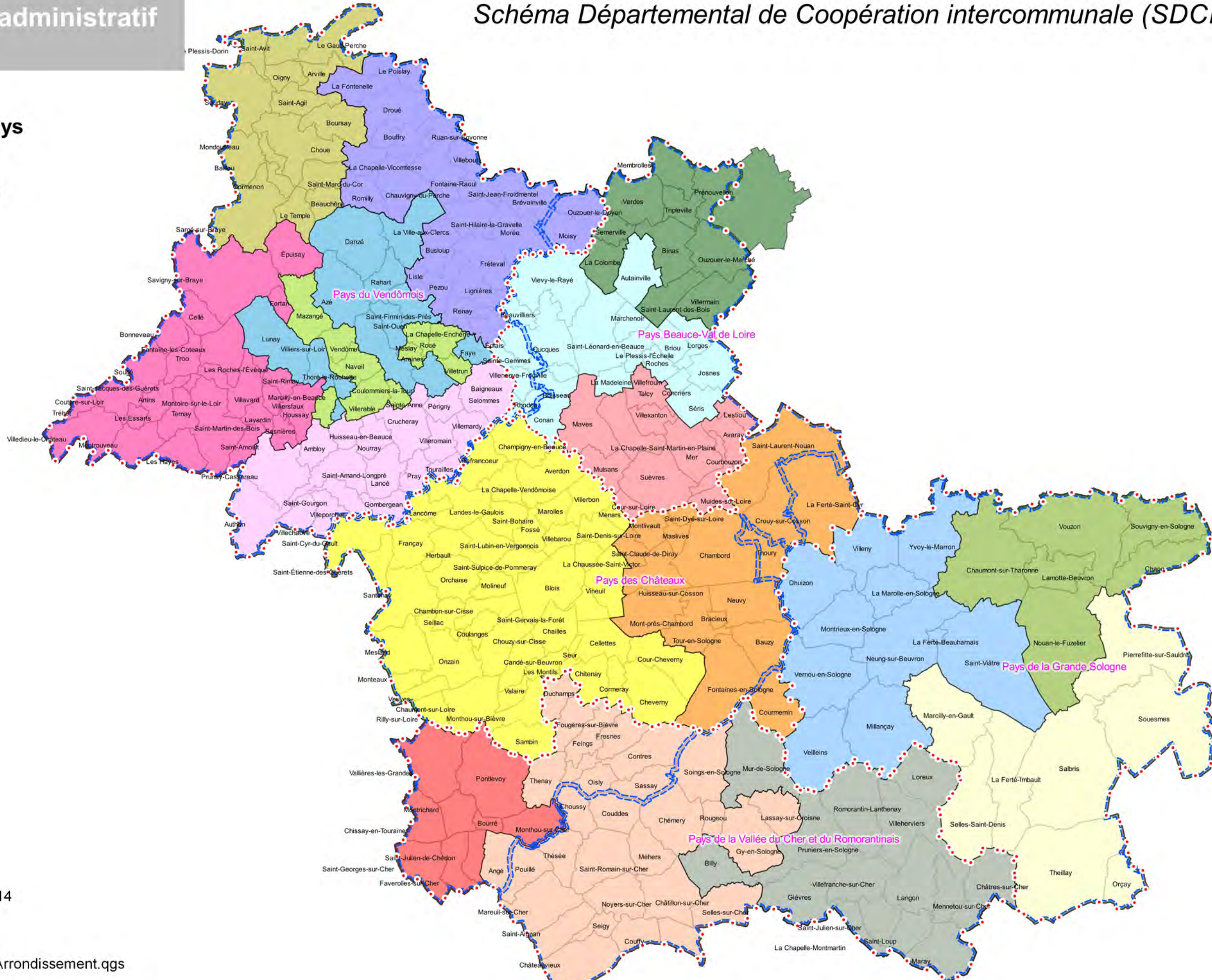
- Communes
- Département



2- EPCI, Arrondissement, Pays

EPCI à fiscalité propre de Loir et Cher

- Agglopolys
- Beauce et Forêt
- Beauce et Gâtine
- Beauce Ligérienne
- Beauce Oratorienne
- Cher à la Loire
- Coeur de Sologne
- Collines du Perche
- Val-de-Cher-Controis
- Grand Chambord
- Vallée Loir et Braye
- Pays de Vendôme
- Perche & Haut Vendômois
- Romorantinois et du Monestois
- Sologne des Etangs
- Sologne des Rivières
- Vendômois Rural



Limites administratives

- Pays
- Arrondissements
- Communes

3 - EPCI, SCOT, PLH, Aires urbaines

EPCI à fiscalité propre de Loir et Cher

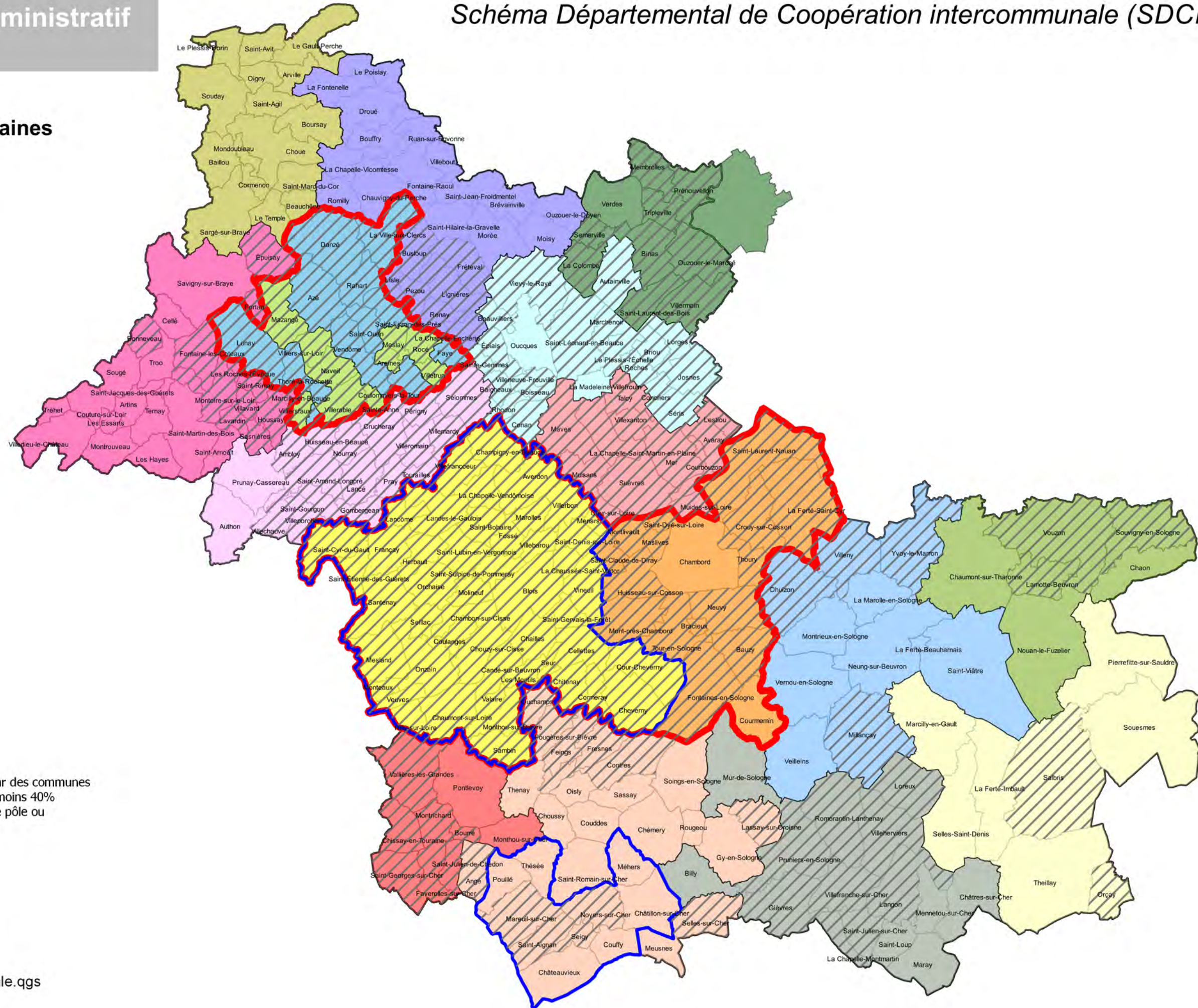
- Agglopolys
- Beauce et Forêt
- Beauce et Gâtine
- Beauce Ligérienne
- Beauce Oratorienne
- Cher à la Loire
- Coeur de Sologne
- Collines du Perche
- Val-de-Cher-Controis
- Grand Chambord
- Vallée Loir et Braye
- Pays de Vendôme
- Perche & Haut Vendômois
- Romorantinais et du Monestois
- Sologne des Etangs
- Sologne des Rivières
- Vendômois Rural

Limites administratives

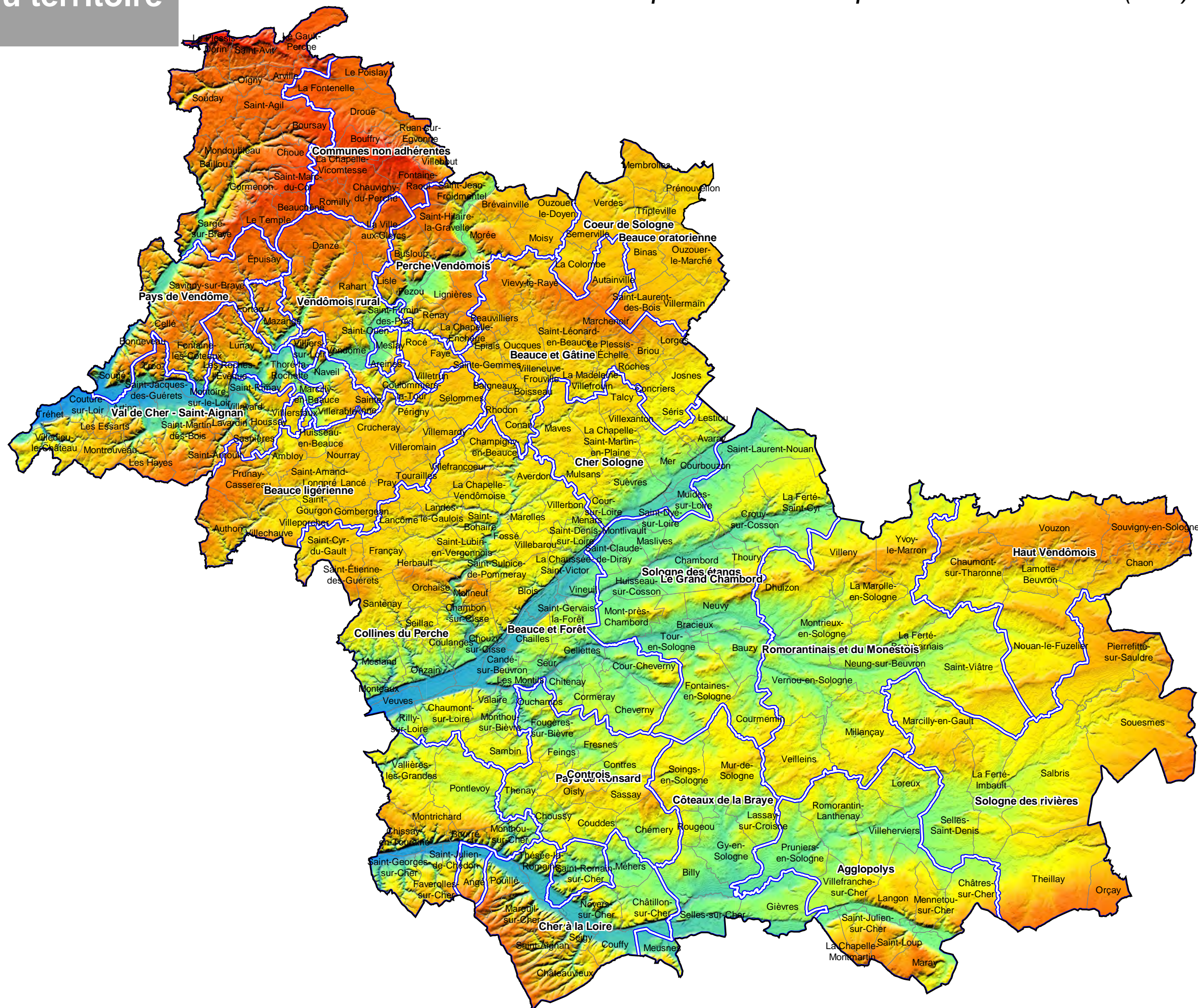
- PLH
- SCoT
- Aire urbaines 2010


Aire urbaine

ensemble de communes constitué par un pôle urbain et par des communes rurales en unité urbaines (couronne périurbaine) dont au moins 40% de la population résidente ayant un emploi travaille dans le pôle ou dans les communes attirées par celui-ci.








4 - Topographie



 EPCI à fiscalité propre

Altitude en mètre

-  48
-  90
-  110
-  150
-  277



Liberté • Égalité • Fraternité

RÉPUBLIQUE FRANÇAISE

PRÉFET DE

LOIR-ET-CHER

DDT 41 SCTP octobre 2014

©IGN 2006 BD CARTO®

Document : Topographie_EPCI_2014.WOR

5 - Occupation du sol

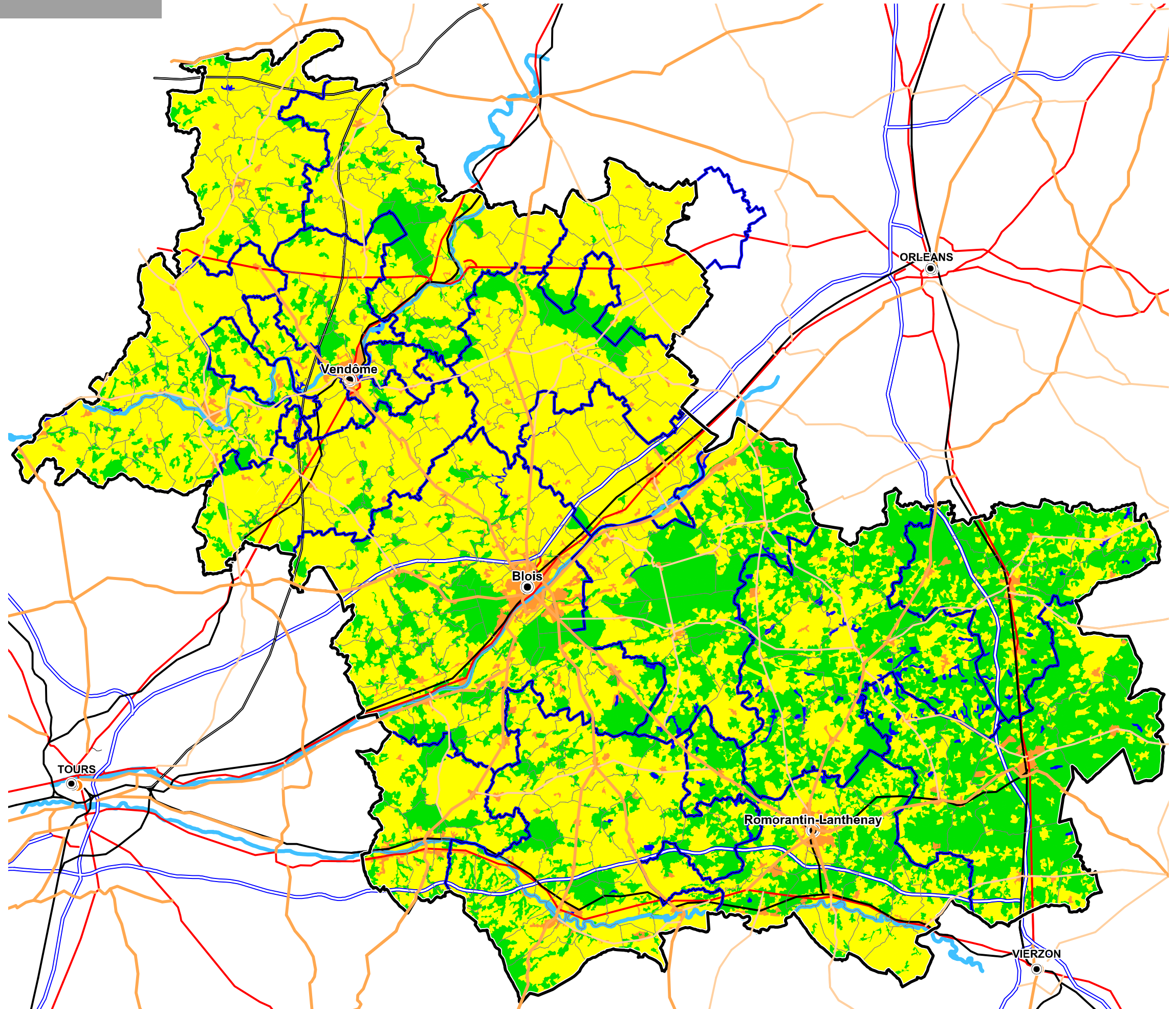
Occupation du sol
(Corine Land Cover 2004)

- Forêts et milieux semi-naturels
- Surfaces en eau
- Territoires agricoles
- Territoires artificialisés

- Principaux cours d'eau
(Loire, Loir et Cher)
- Autoroute
- Routes nationales
- Ligne TGV
- Ligne SNCF

Limites administratives

- Communes
- EPCI
- Département

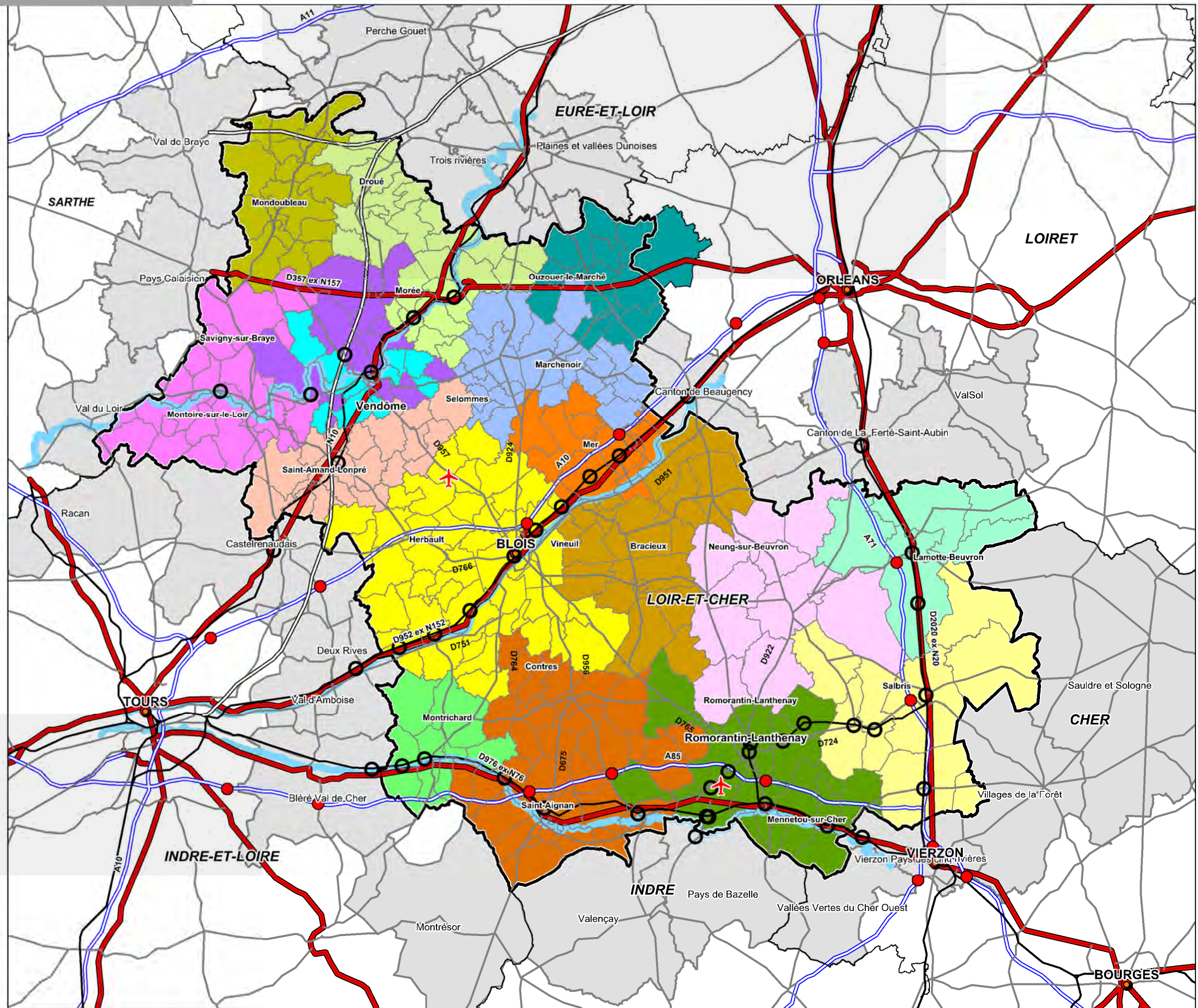


6 - Infrastructures

EPCI à fiscalité propre de Loir et Cher

- Agglopolys
- Beauce et Forêt
- Beauce et Gâtine
- Beauce Ligérienne
- Beauce Oratorienne
- Cher à la Loire
- Coeur de Sologne
- Collines du Perche
- Grand Chambord
- Pays de Vendôme
- Perche & Haut Vendômois
- Romorantinais et du Monestois
- Sologne des Etangs
- Sologne des Rivières
- Val-de-Cher-Controis
- Vallée Loir et Braye
- Vendômois Rural

- Route nationale
- Autoroute
- Ligne SNCF
- Ligne TGV
- Echangeur autoroutier
- Gare SNCF
- Aérodrome



7 - Population 2011 des EPCI Evolution de la population entre 2006 et 2011

Répartition de la population totale 2011 (en nombre d'habitants par EPCI) [17]

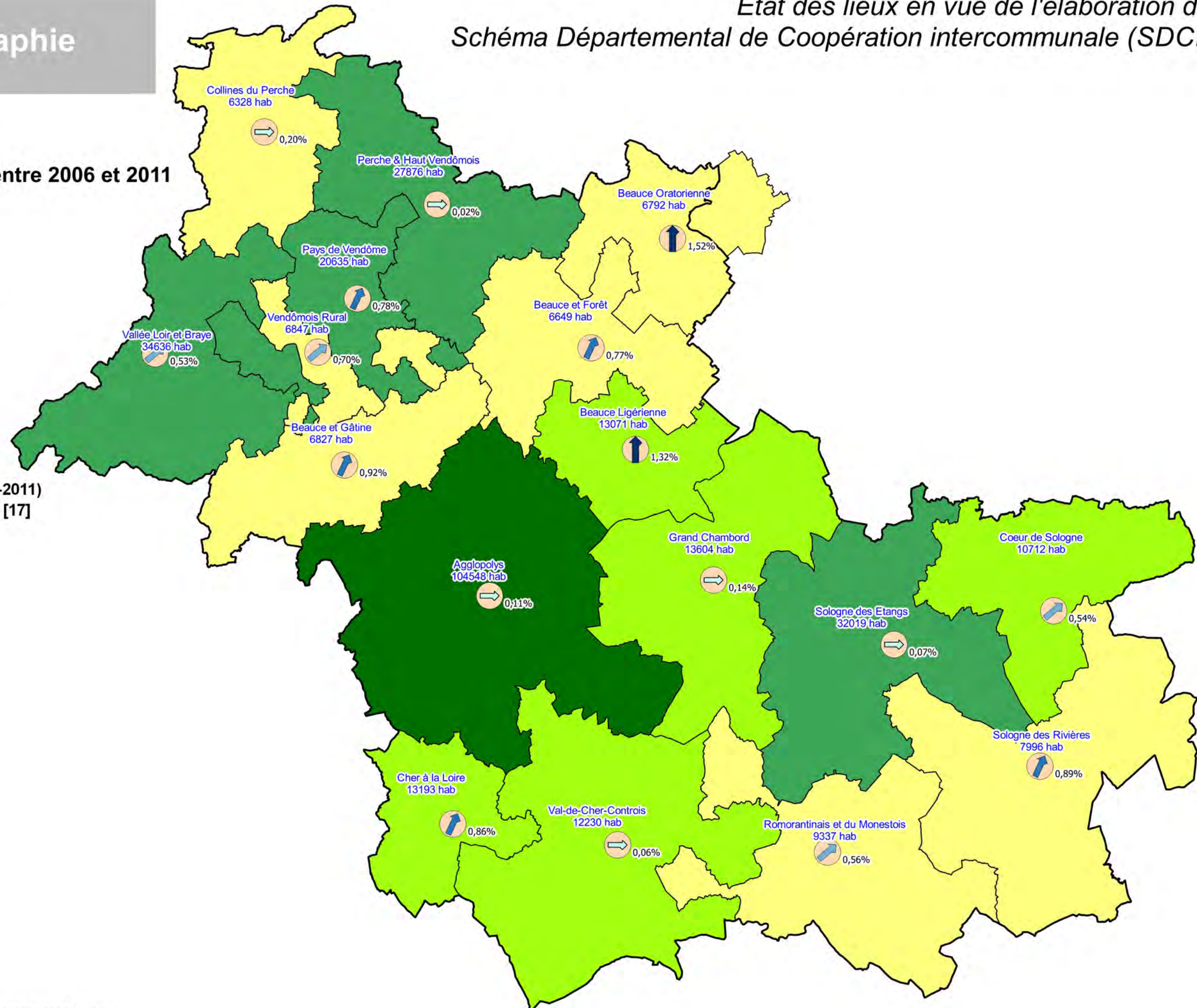


Variation annuelle de la population (2006-2011) (moyenne annuelle départementale 0.4%) [17]



Limites administratives

□ Département



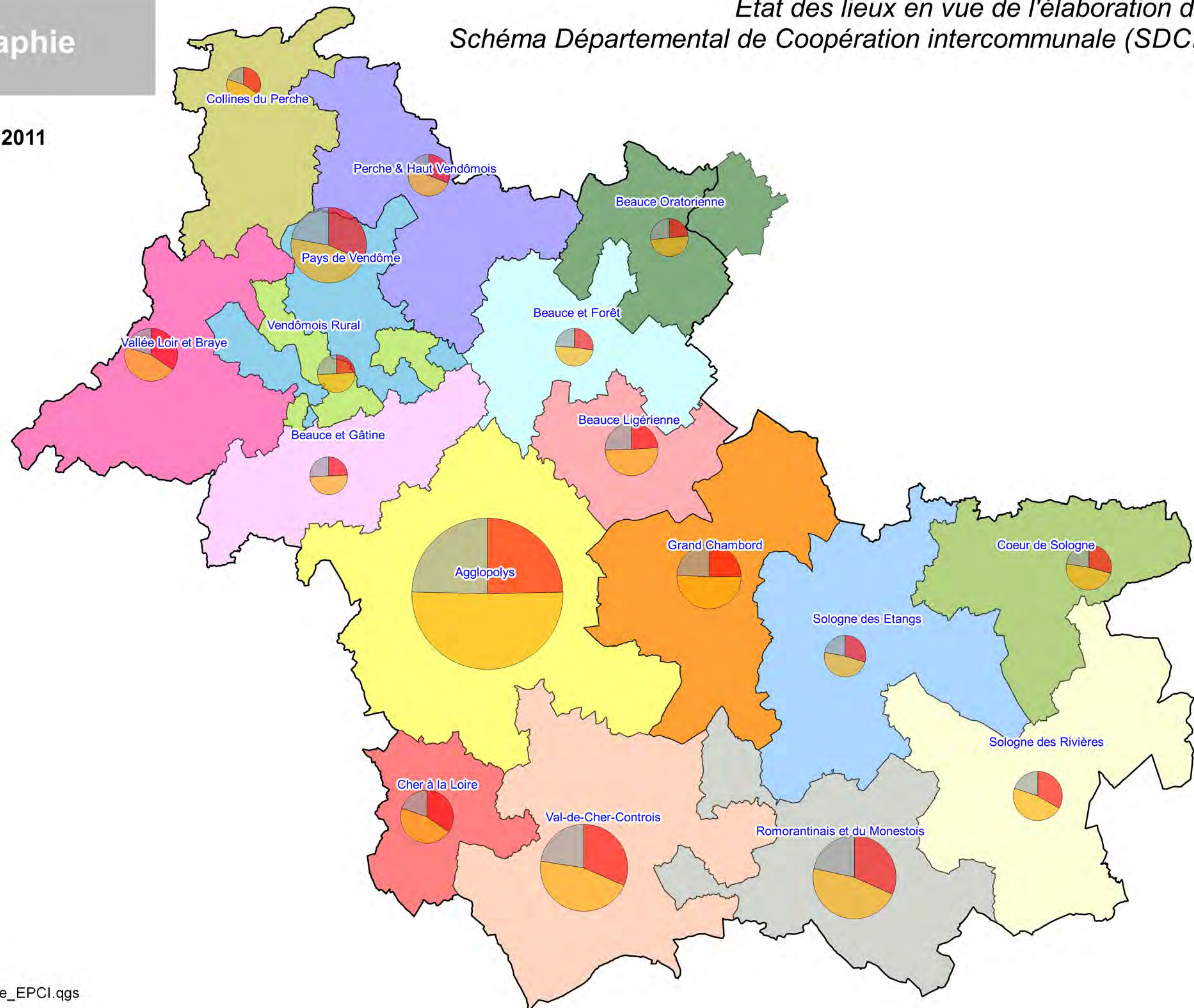
8 - Répartition de la population 2011 par classe d'âge

EPCI à fiscalité propre de Loir-et-Cher

- Agglopolys
- Beauce et Forêt
- Beauce et Gâtine
- Beauce Ligérienne
- Beauce Oratorienne
- Cher à la Loire
- Coeur de Sologne
- Collines du Perche
- Val-de-Cher-Controis
- Grand Chambord
- Vallée Loir et Braye
- Pays de Vendôme
- Perche & Haut Vendômois
- Romorantinais et du Monestois
- Sologne des Etangs
- Sologne des Rivières
- Vendômois Rural

Moyenne départementale

- 23.3%** moins de 20 ans
- 28.4%** de 20 à 60 ans
- 48.4%** plus de 60 ans

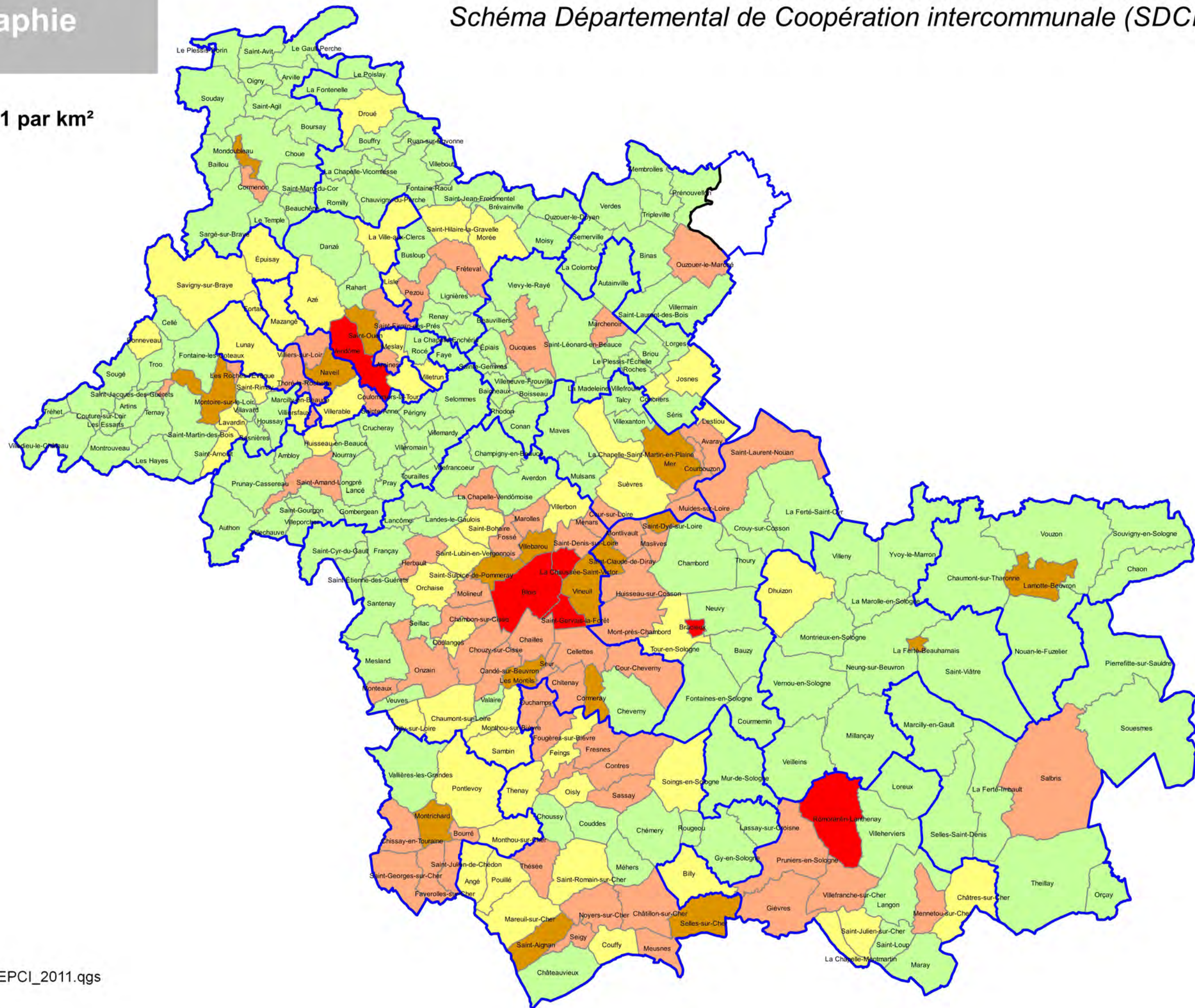


9 - Densité de la population 2011 par km²

Densité de la population
(en nombre d'habitants au km²) [291]



Limites administratives

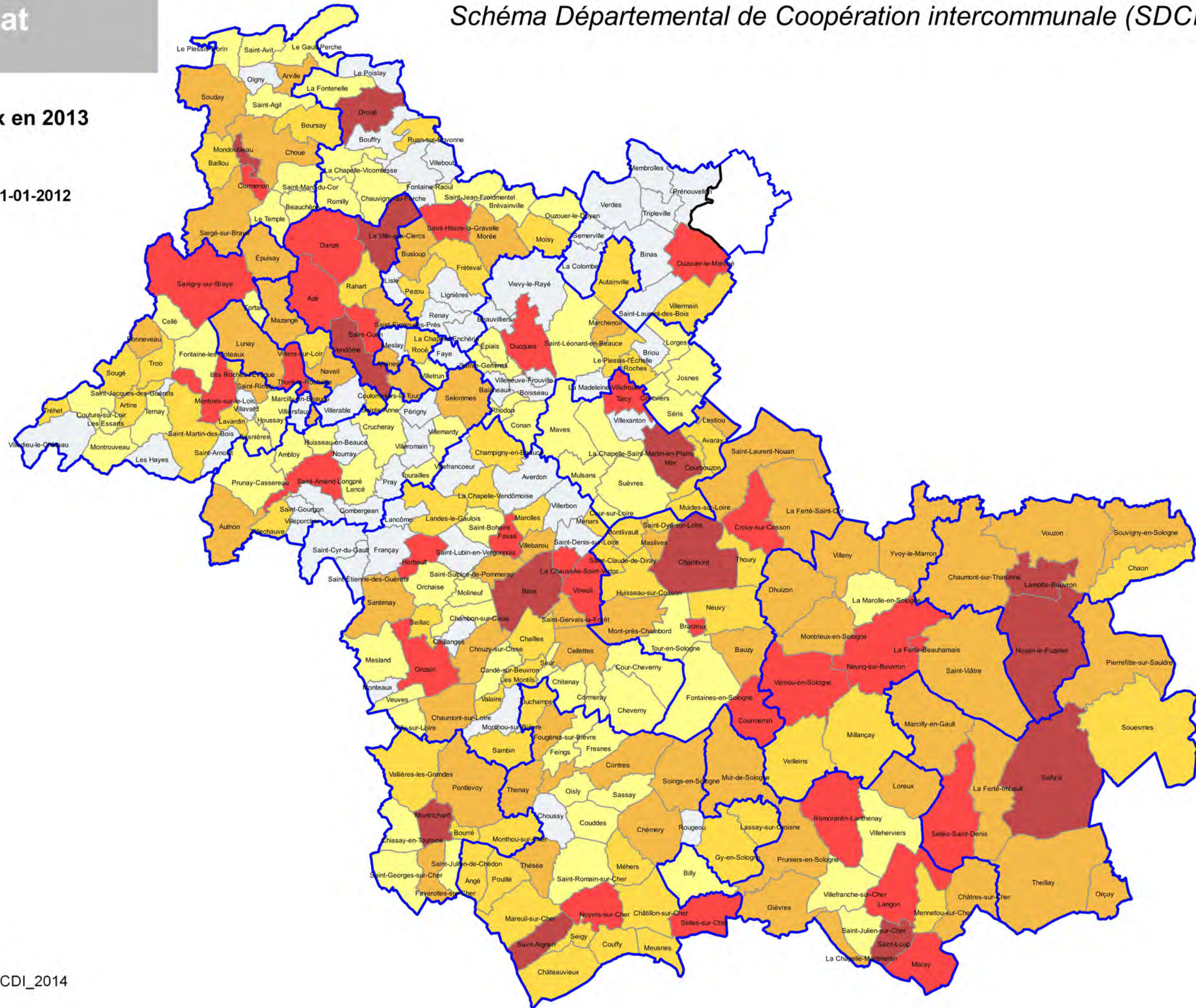


10 - Part des logements sociaux en 2013

Part des HLM au 01-01-2013
+ les logements sociaux communaux au 01-01-2012
par rapport aux résidences principales



Limites administratives

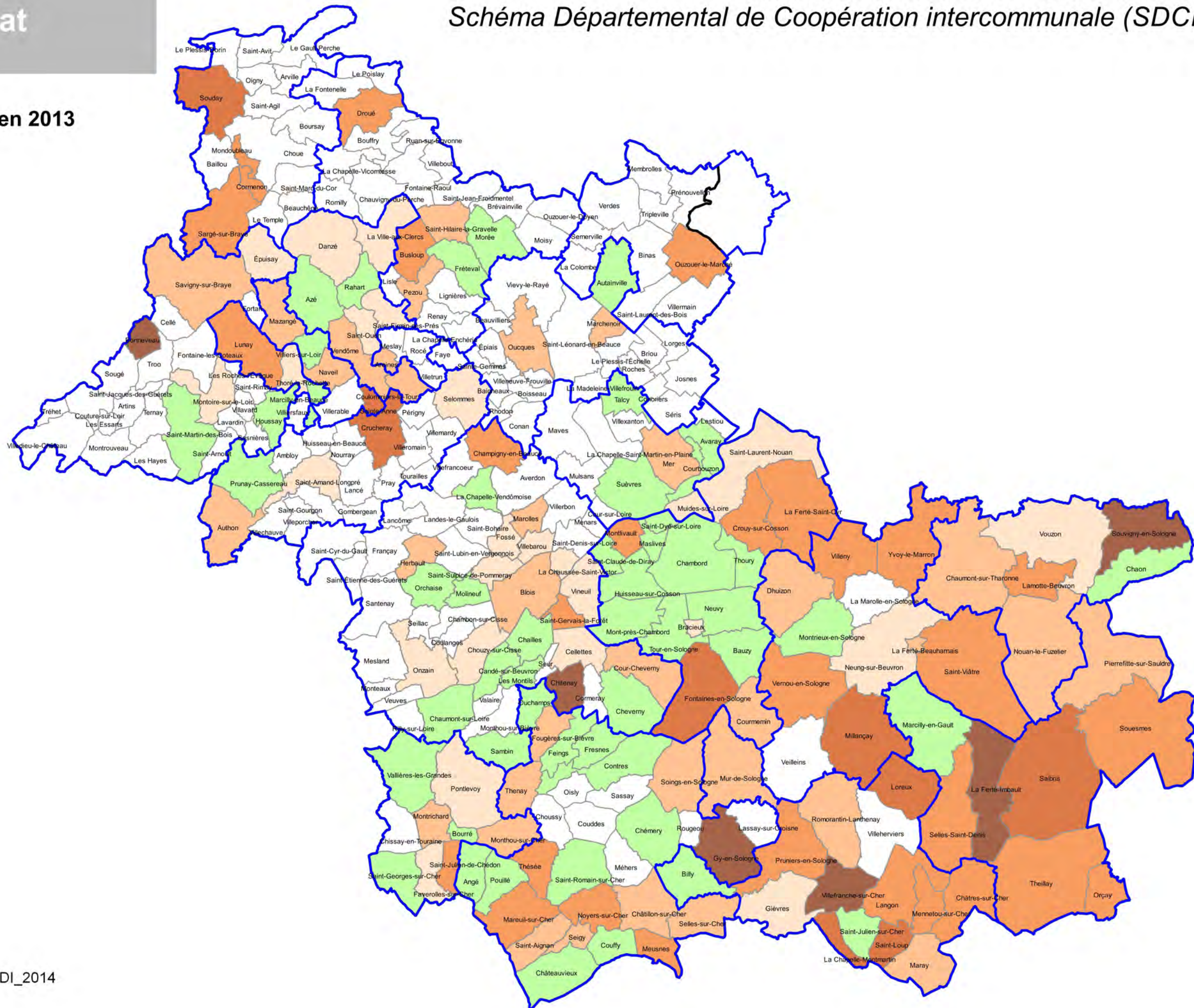


11 - Vacance dans le parc HLM en 2013

Taux de vacance HLM au 01-01-2013

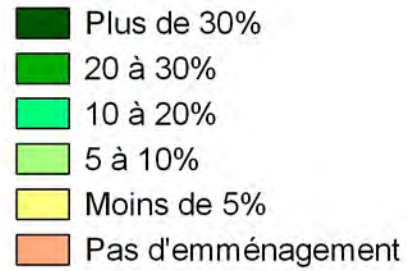


Limites administratives



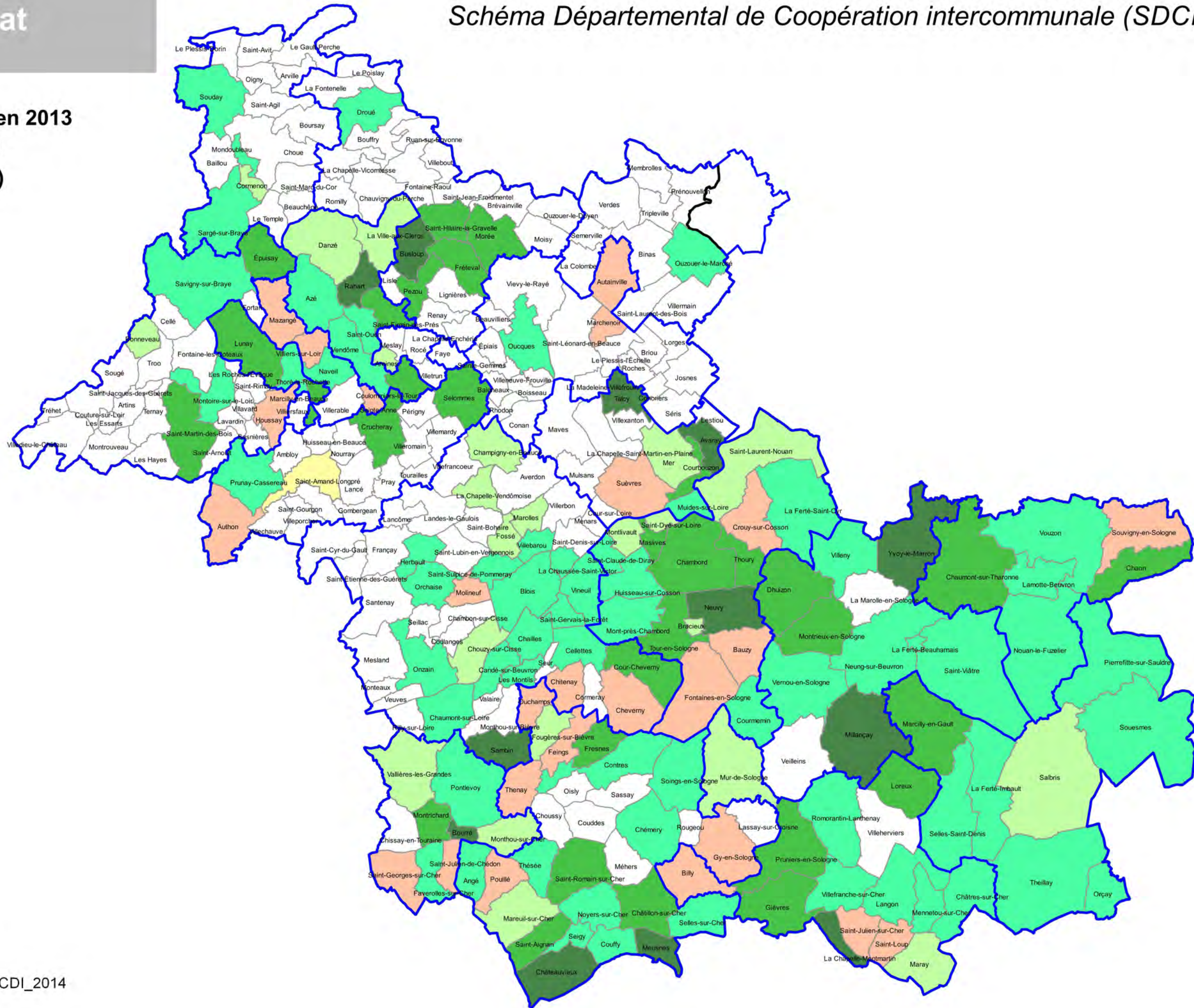
12 - Mobilité dans le parc HLM en 2013 (proportion de logements ayant fait l'objet d'un emménagement)

Taux de mobilité HLM au 01-01-2013



Pas de HLM

Limites administratives



13 - Revenu fiscal moyen 2011
(la moyenne départementale est 23700€)

Revenu fiscal moyen par commune

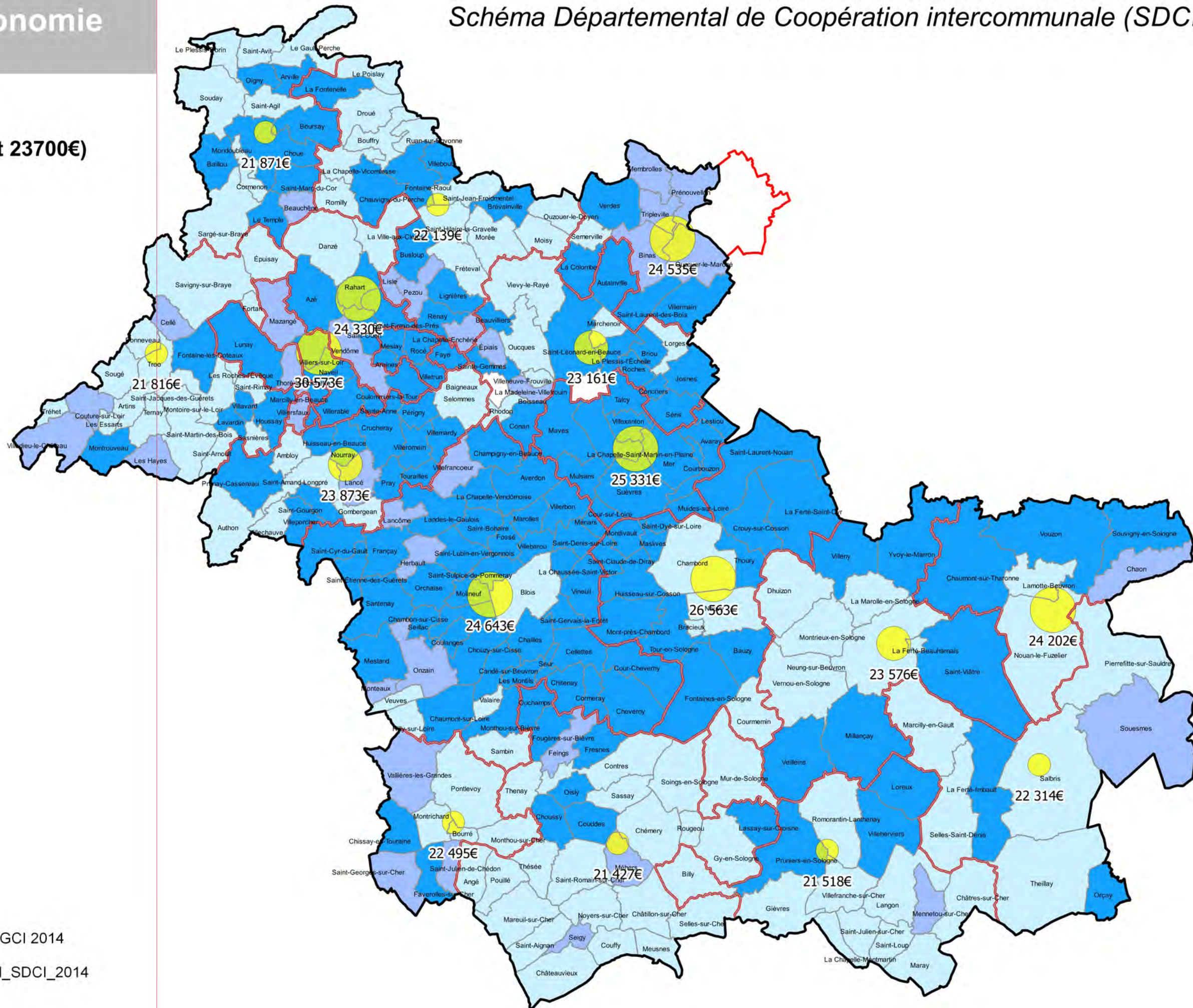
- 24000 à 46500€
- 23000 à 24000€
- 17900 à 23000€
- Commune (données secret stat)

Revenu fiscal moyen par EPCI

- 24000 à 30600€
- 23000 à 24000€
- 21400 à 23000€

Limites administratives

- EPCI
- Département



**14 - Part des foyers imposables 2011
(la moyenne départementale est 57%)**

Part des foyers imposable par commune

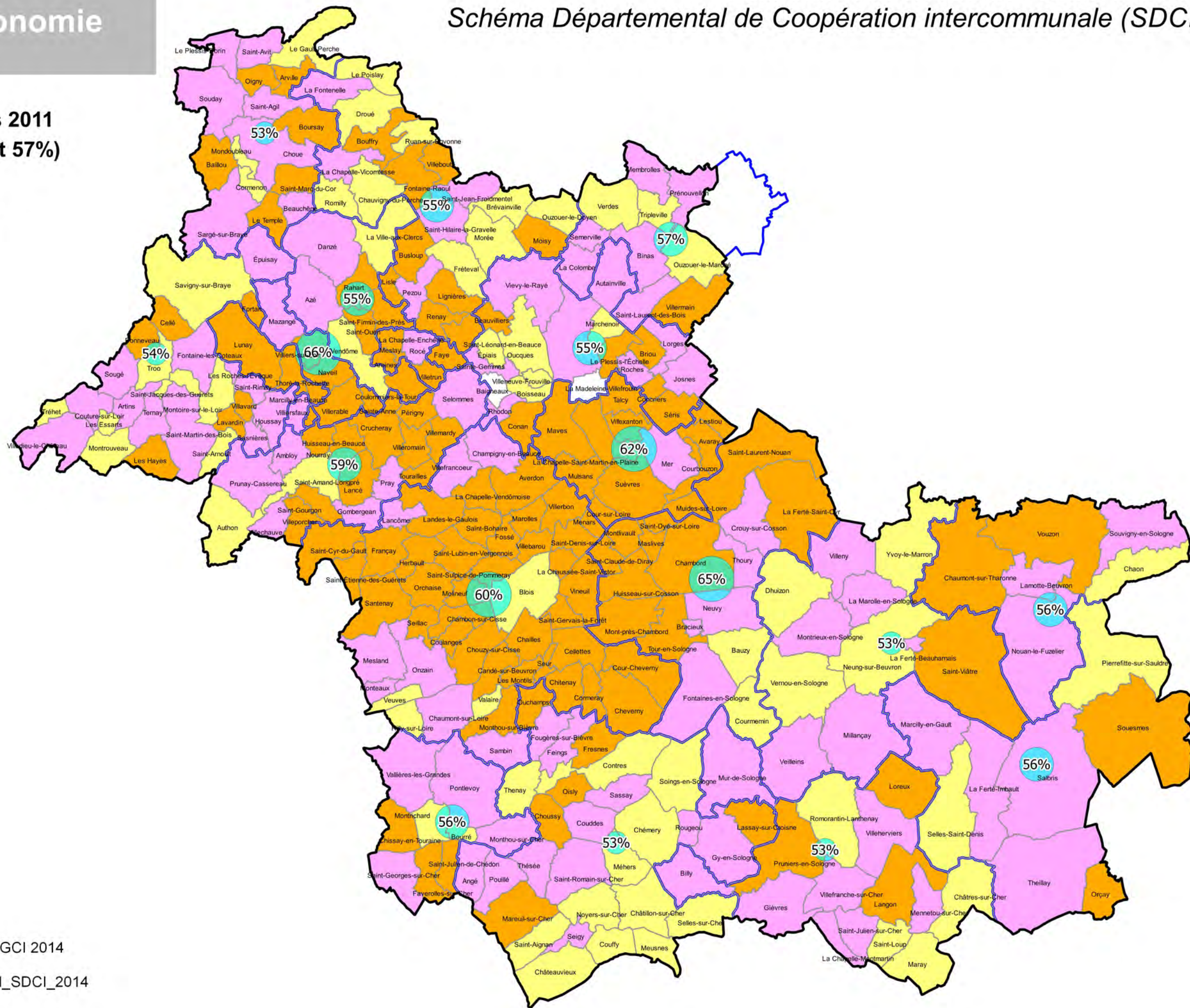
- 60 à 81%
- 54 à 60%
- 40 à 54%
- Commune (données secret stat)

Par des foyers imposables par EPCI

- 60 à 67%
- 54 à 60%
- 52 à 54%

Limites administratives

- EPCI
- Département



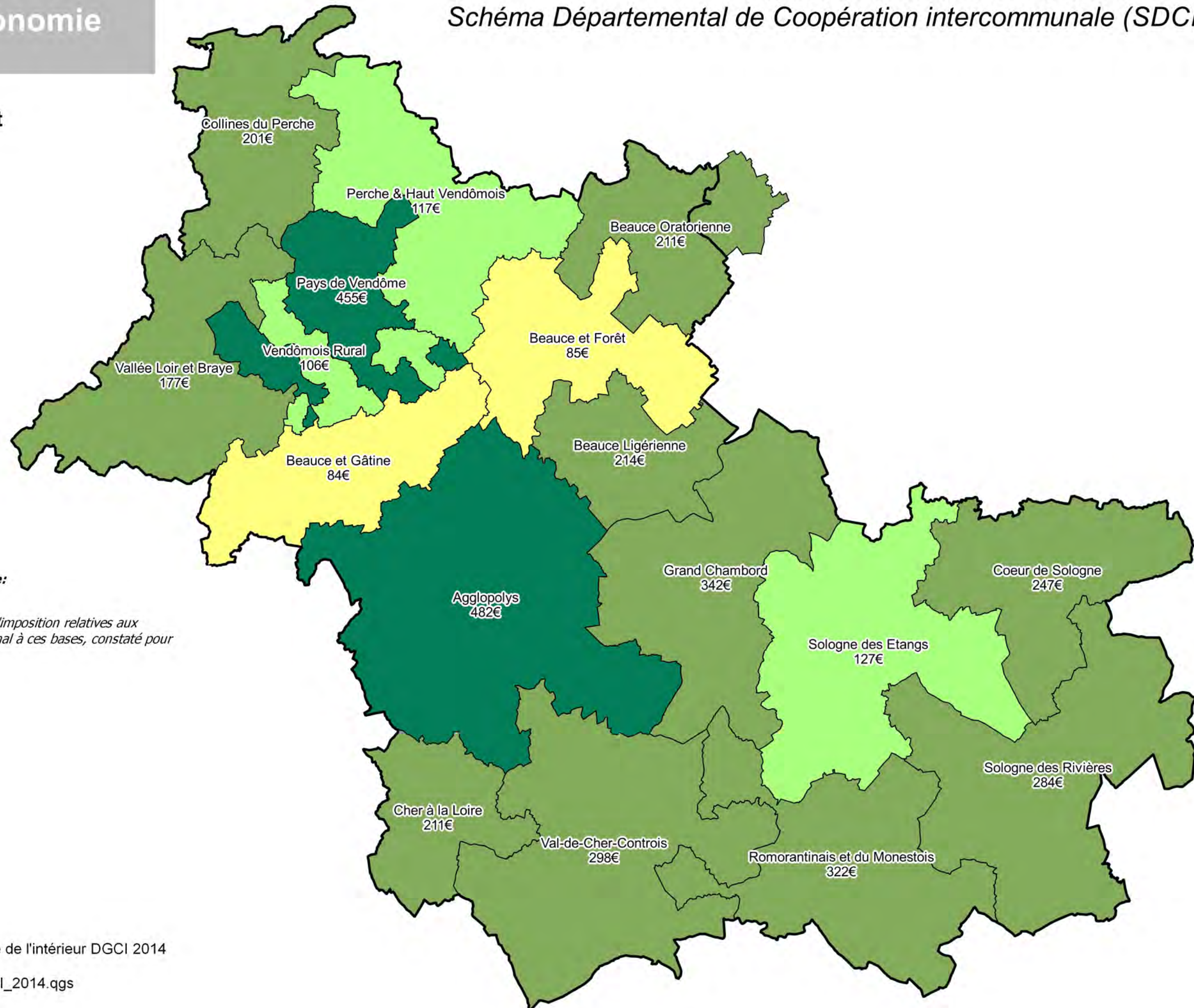
15 - Potentiel fiscal par habitant

Potentiel fiscal par EPCI (par habitant)

- Plus de 350€
- 175 à 350€
- 100 à 175€
- Moins de 100€

Limites administratives

- Département



Le potentiel fiscal des EPCI à fiscalité propre:

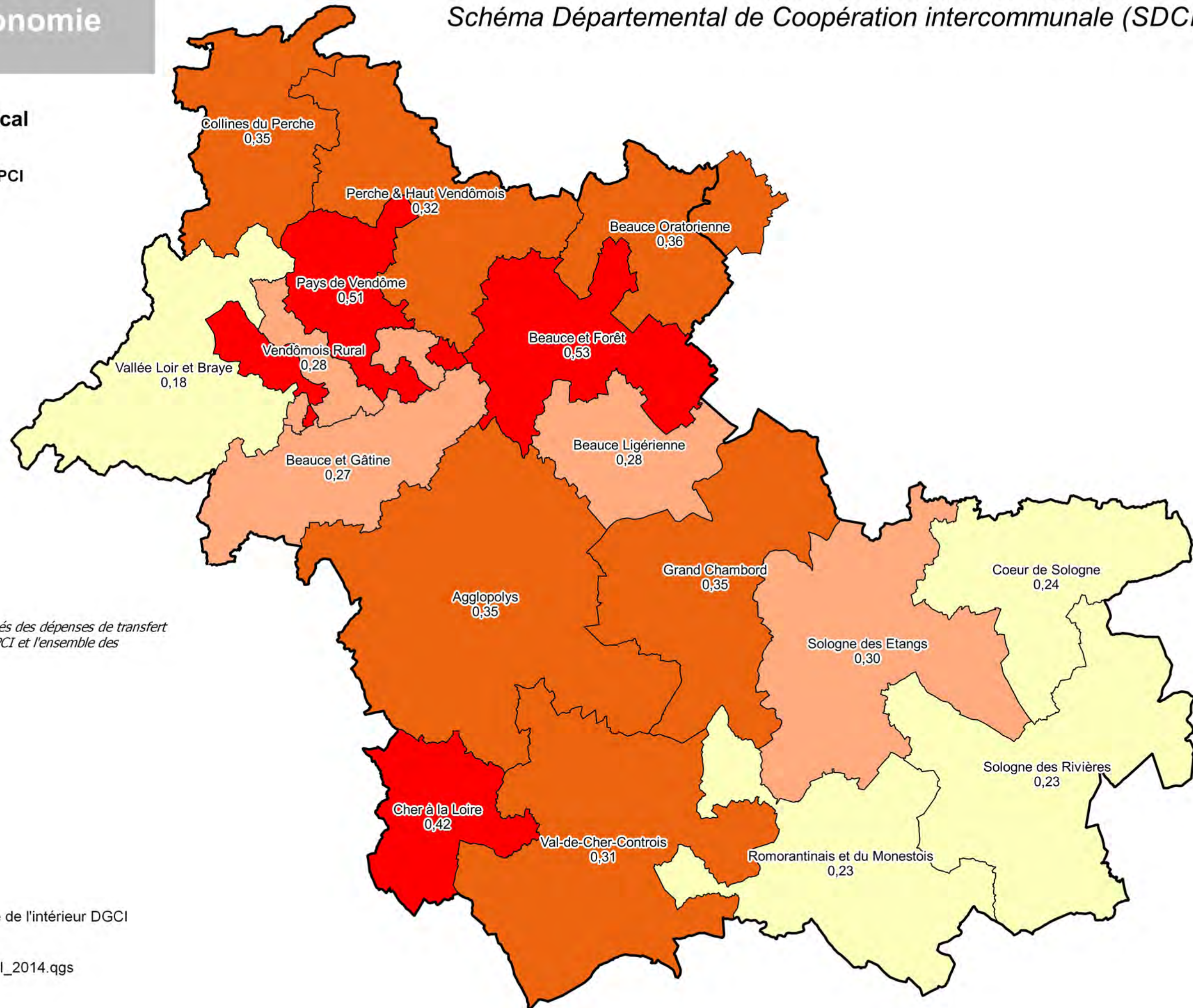
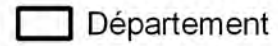
Il est déterminé par application aux bases brutes d'imposition relatives aux quatre taxes directes locales, du taux moyen national à ces bases, constaté pour la catégorie d'EPCI à laquelle elles appartiennent.

16 - Coefficient d'intégration fiscal

Coefficient d'intégration fiscal (CIF) par EPCI



Limites administratives



Le coefficient d'intégration fiscal (CIF)

Le CIF des EPCI est égal au rapport entre:
 - les produits de la fiscalité perçus par l'EPCI minorés des dépenses de transfert
 - le total de ces mêmes ressources perçues par l'EPCI et l'ensemble des communes regroupées

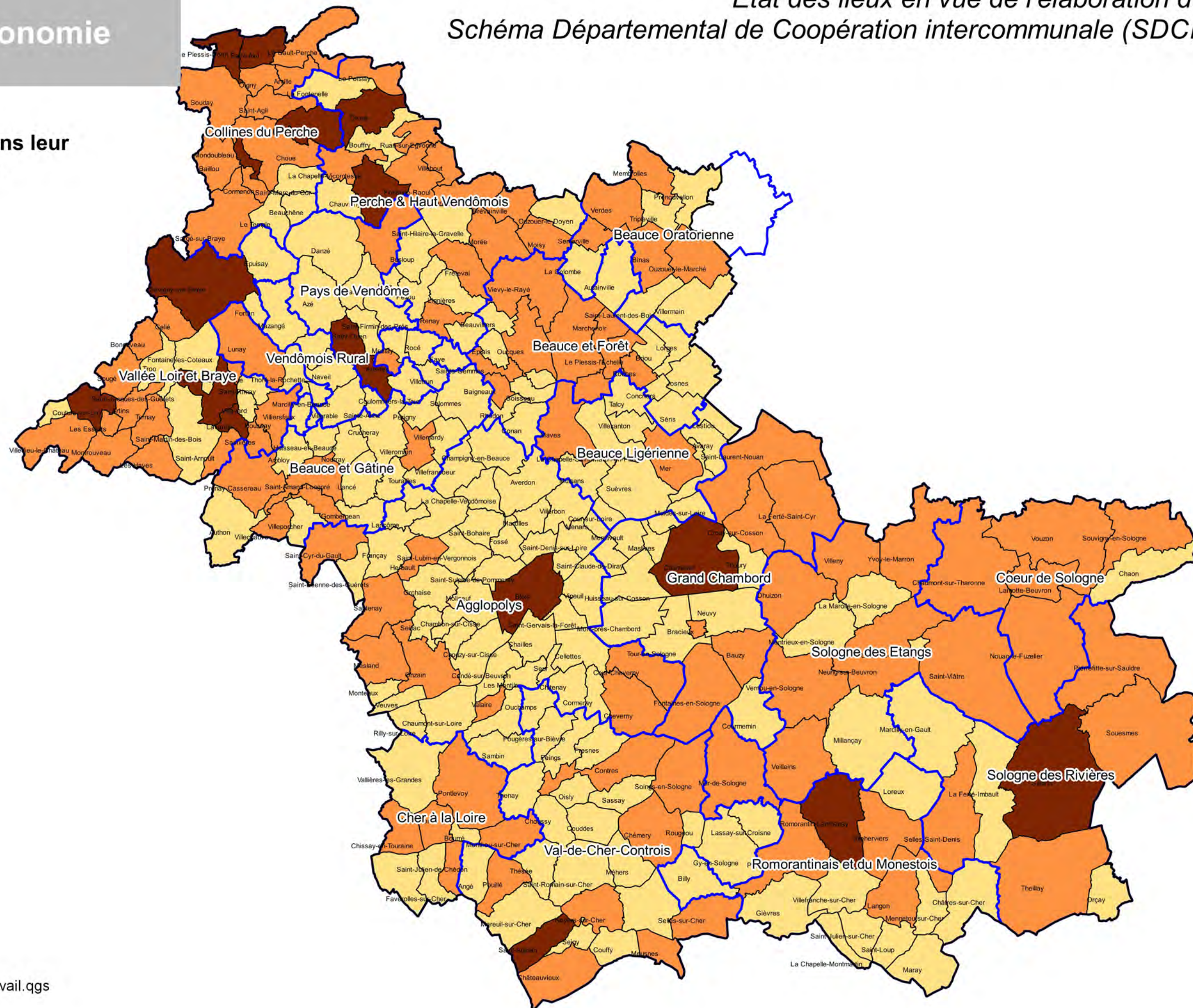
17- Part des actifs travaillant dans leur
commune de résidence en 2011

Part des actifs par commune

- Plus de 50%
- 25 à 50%
- Moins de 25%

Limites administratives

- Commune
- EPCI
- Département



18 - Mobilité domicile-travail 2011

EPCI à fiscalité propre

- Agglopolys
- Beauce et Forêt
- Beauce et Gâtine
- Beauce Ligérienne
- Beauce Oratorienne
- Cher à la Loire
- Coeur de Sologne
- Collines du Perche
- Grand Chambord
- Pays de Vendôme
- Perche & Haut Vendômois
- Romorantinais et du Monestois
- Sologne des Etangs
- Sologne des Rivières
- Val-de-Cher-Controis
- Vallée Loir et Braye
- Vendômois Rural
- tous les autres

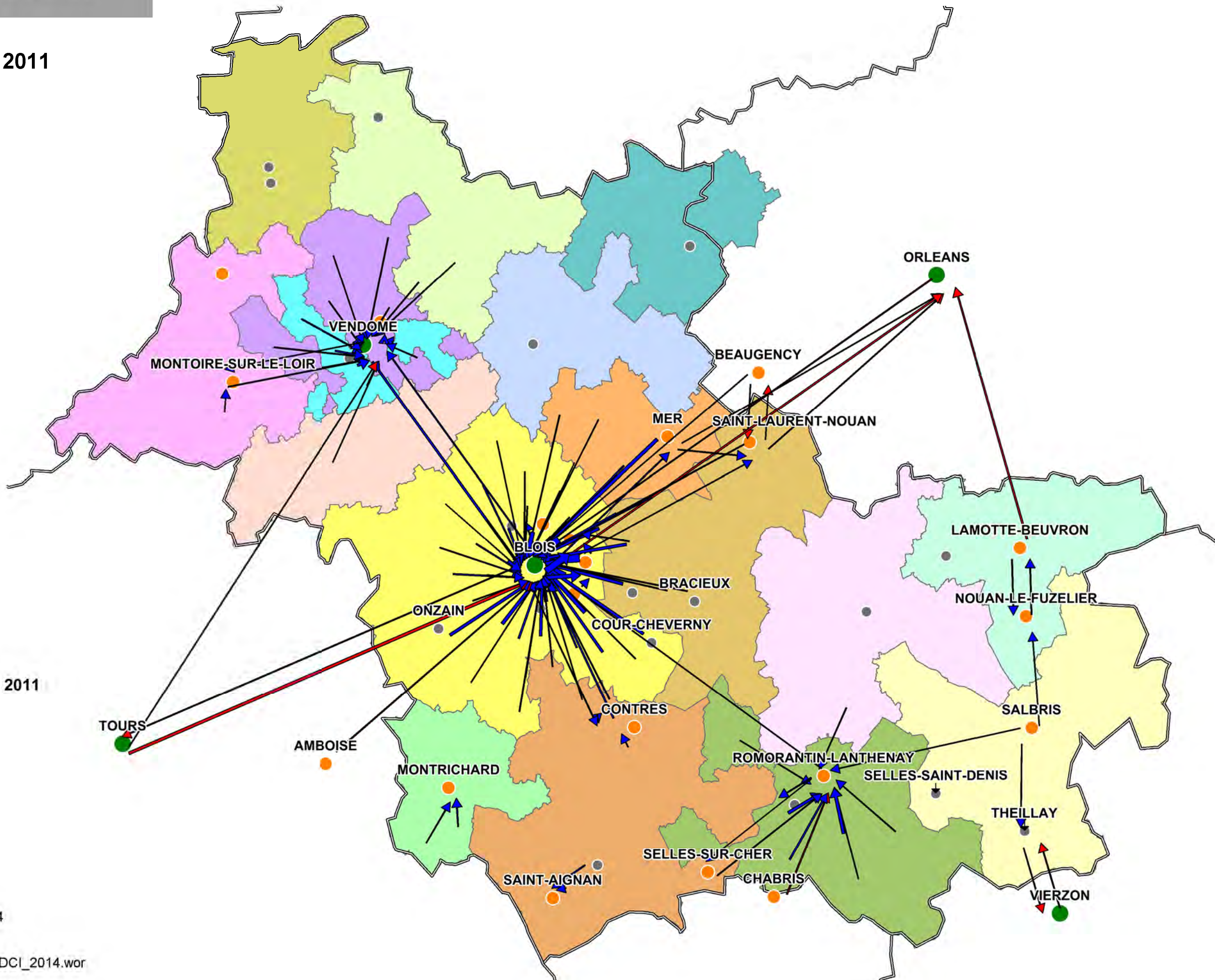
Déplacements domicile - travail

(flux > 100)

- Déplacements externes au Loir-et-Cher
- Déplacements internes au Loir-et-Cher

Nombre d'emplois au lieu de travail en 2011

- 10 000 à 80 000
- 1 000 à 10 000
- 500 à 1 000



19 - Emploi 2011 et évolution par rapport à 2006

Nombre d'emplois par EPCI
(pour 100 actifs ayant un emploi résidant dans la zone)

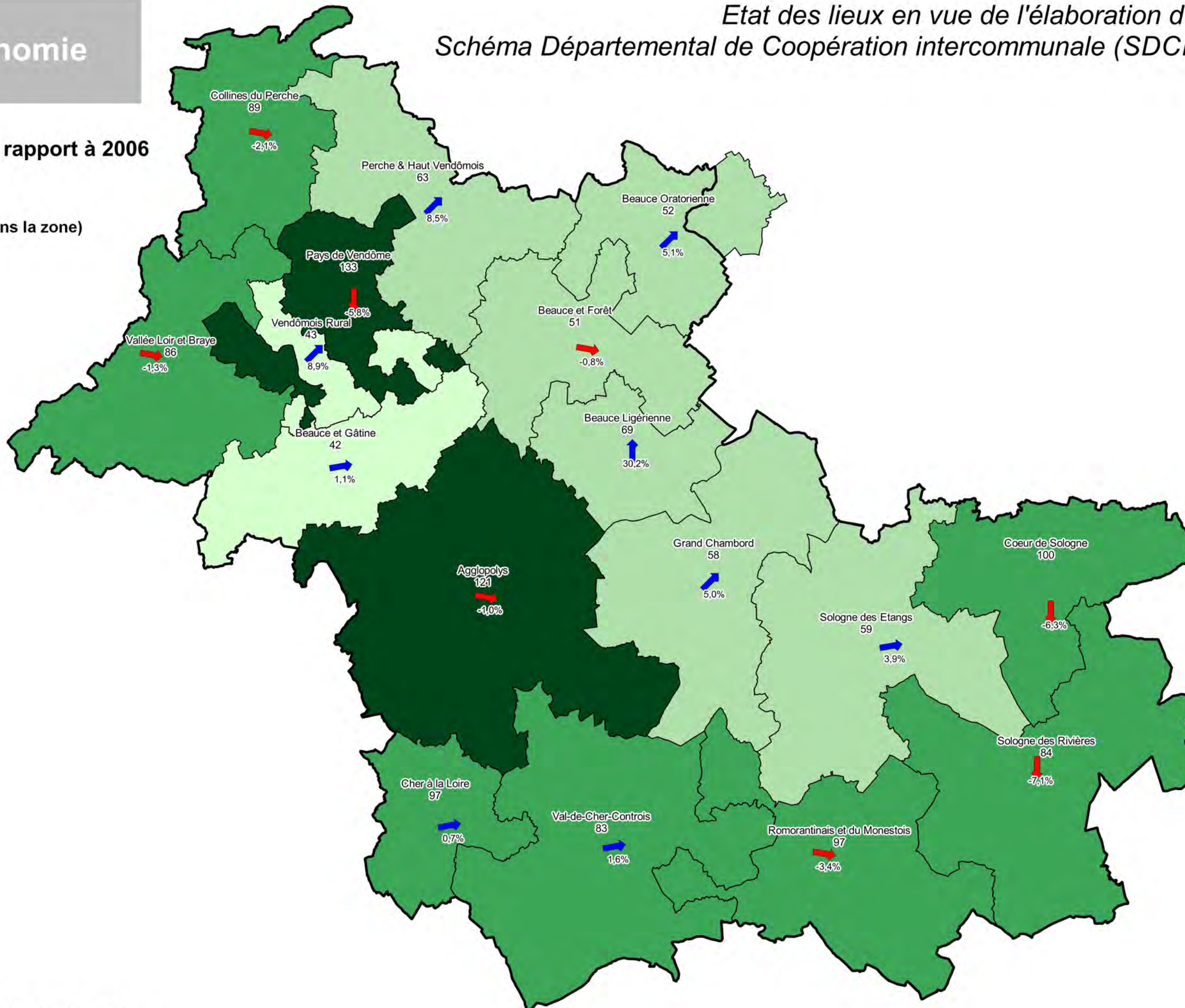


Evolution des emplois par EPCI
(entre 2006 et 2011)



Limites administratives

Département



20 - Evolution des aires urbaines de 1968 à 2010

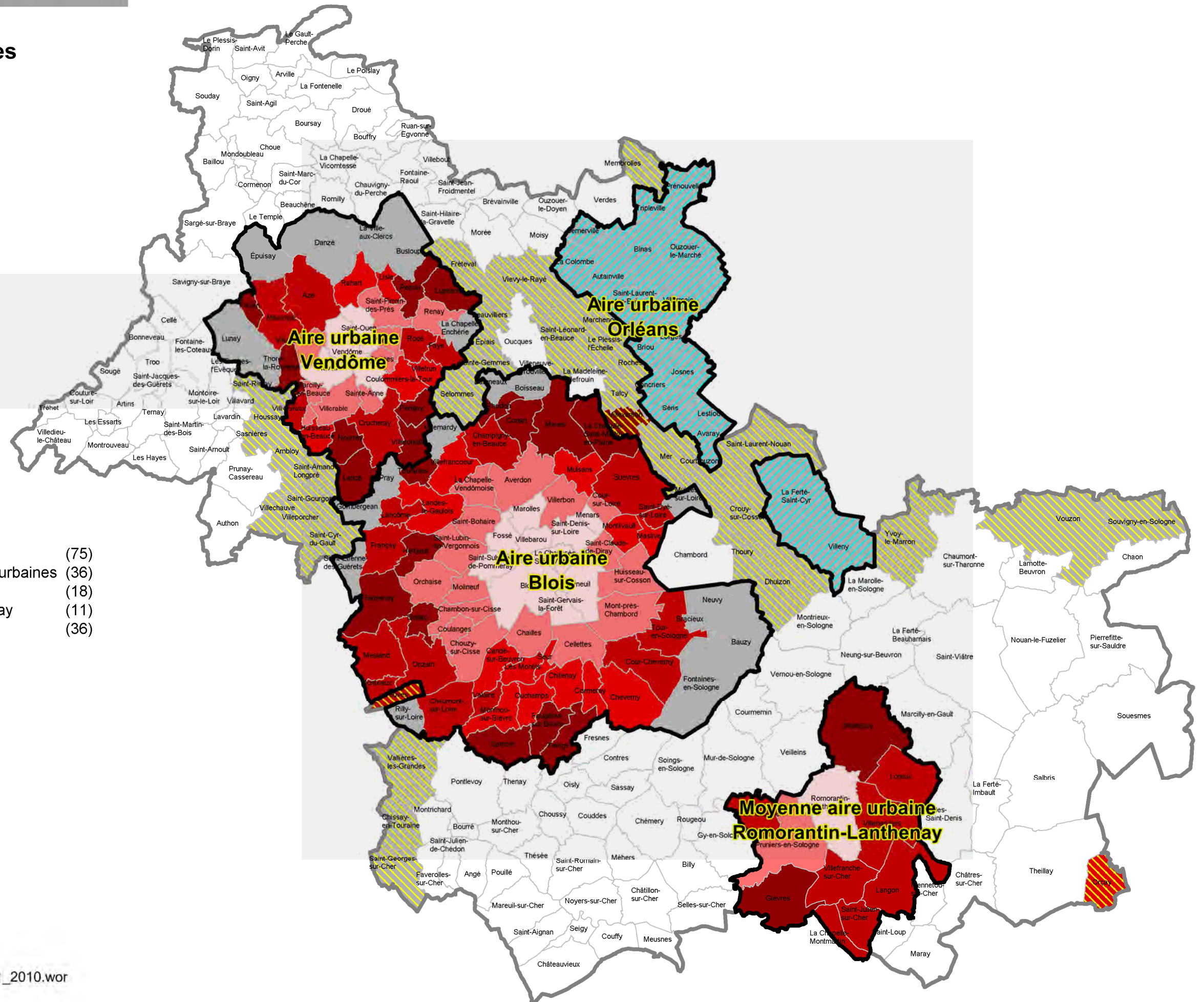
Evolution des aires urbaines (Grandes et moyennes)

- 1 968 (14)
- 1 975 (25)
- 1 982 (19)
- 1 990 (26)
- 1 999 (22)
- 2 010 (70)

Détail du nombre de communes des aires urbaines en 2010

- Aire urbaine de Blois (75)
- Communes multipolarisées des grandes aires urbaines (36)
- Aire urbaine de Orléans (18)
- Moyenne aire urbaine de Romorantin-Lanthenay (11)
- Aire urbaine de Vendôme (36)

 Limite des aires urbaines en 2010



21 - Bassins de vie et pôles emploi 2011

N_Bassin_Vie_S_2004

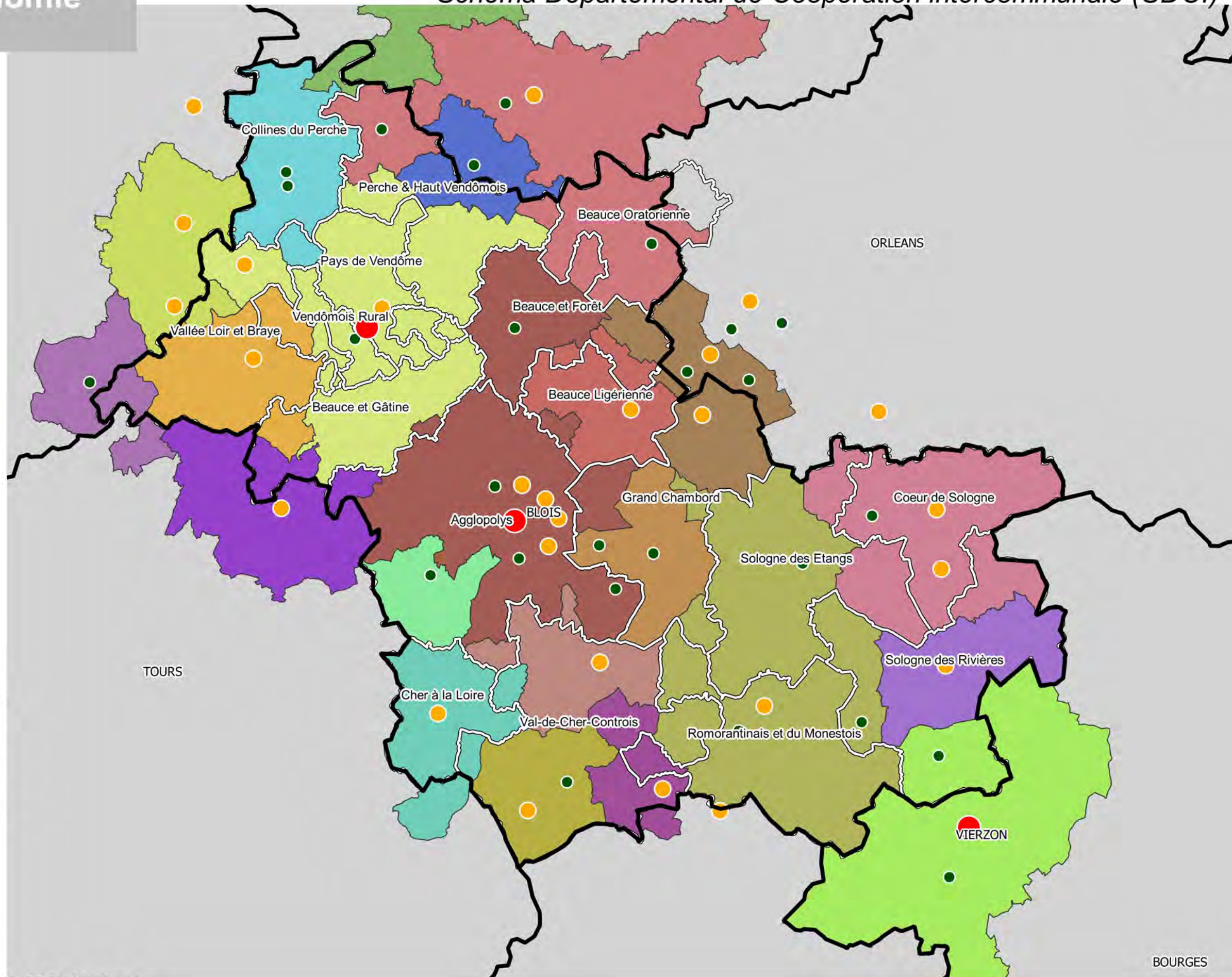
- BEAUGENCY
- BLOIS
- BRACIEUX
- BROU
- CHATEAUDUN
- CHATEAU-RENAULT
- CLOYES-SUR-LE-LOIR
- CONTRES
- LA CHARTRE-SUR-LE-LOIR
- LAMOTTE-BEUVRON
- MER
- MONDOUBLEAU
- MONTOIRE-SUR-LE-LOIR
- MONTRICHARD
- ONZAIN
- ROMORANTIN-LANTHENAY
- SAINT-AIGNAN
- SAINT-CALAIS
- SALBRIS
- SELLES-SUR-CHER
- VENDOME
- VIERZON

- Pôles emploi 2011
- 10000 à 85000
 - 1000 à 10000
 - 500 à 1000

Limites administratives

- EPCI
- Département

Bassin de vie: plus petit territoire sur lequel les habitants ont accès à la fois aux équipements, commerces, services, santé, éducation et à l'emploi.



22 - Commerces de plus de 300m²

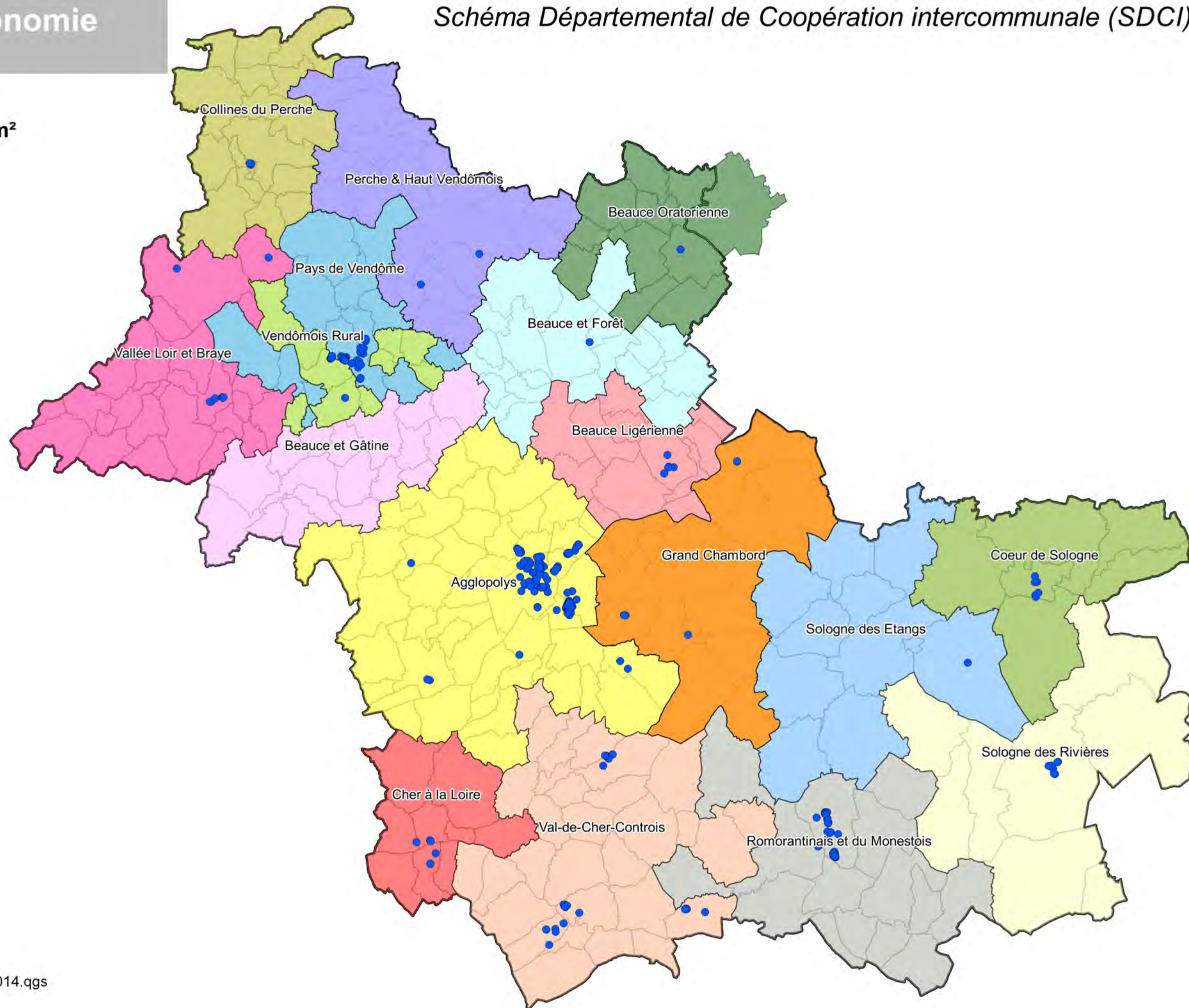
• Commerces supérieur à 300m²

EPCI à fiscalité propre de Loir-et-Cher

- Agglopolys
- Beauce et Forêt
- Beauce et Gâtine
- Beauce Ligérienne
- Beauce Oratorienne
- Cher à la Loire
- Coeur de Sologne
- Collines du Perche
- Val-de-Cher-Controis
- Grand Chambord
- Vallée Loir et Braye
- Pays de Vendôme
- Perche & Haut Vendômois
- Romorantinais et du Monestois
- Sologne des Etangs
- Sologne des Rivières
- Vendômois Rural

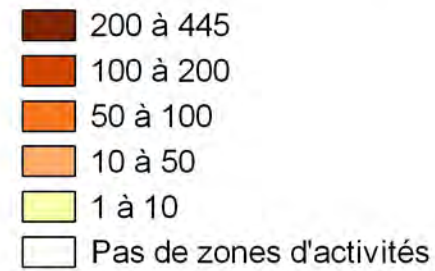
Limites administratives

- Communes
- Département



23 - Zones d'activités

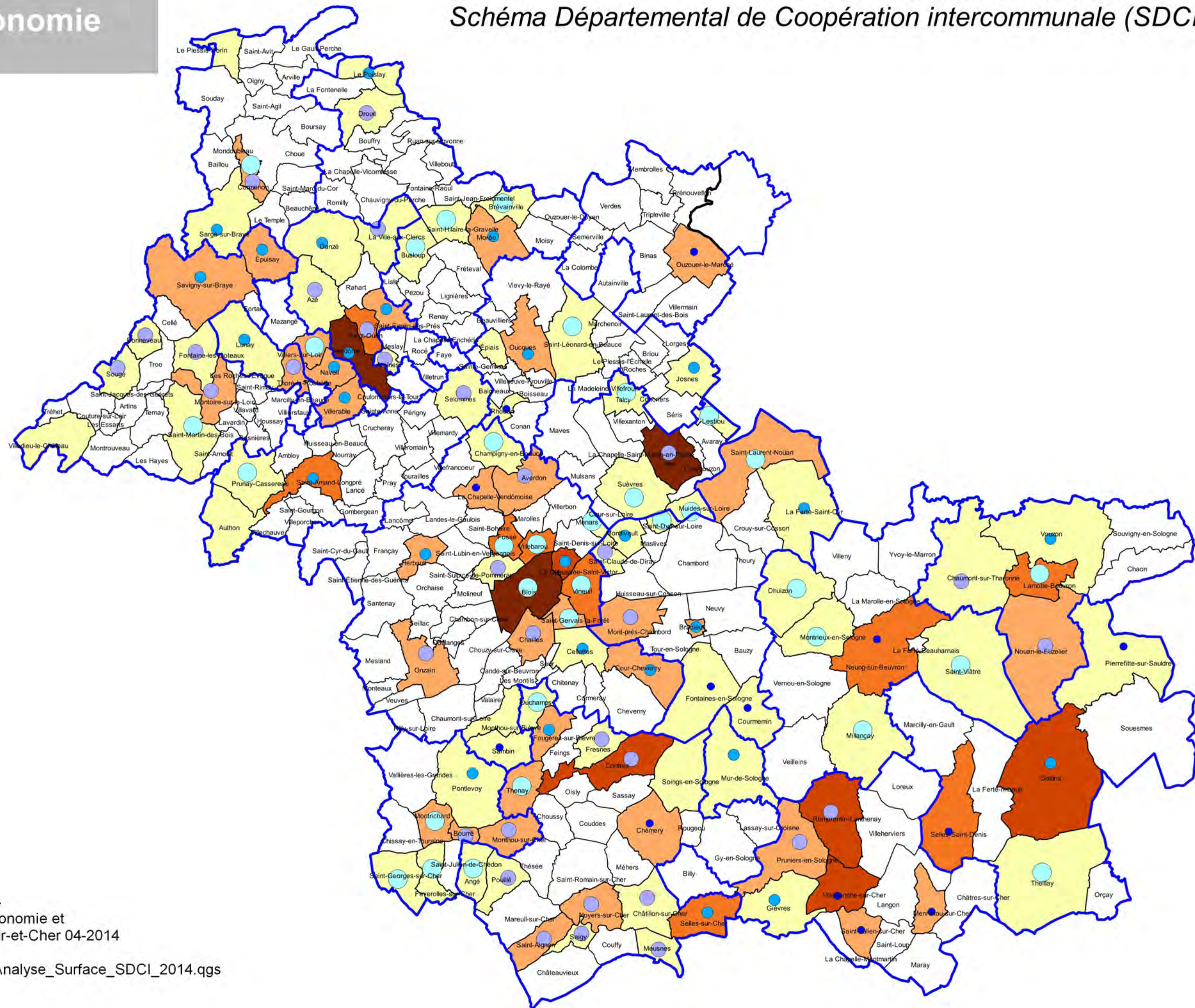
Répartition des zones d'activités (en hectare)



Zones d'activités occupées



Limites administratives



**24 - Localisation des collèges
année scolaire 2012-2013**

EPCI à fiscalité propre de Loir et Cher

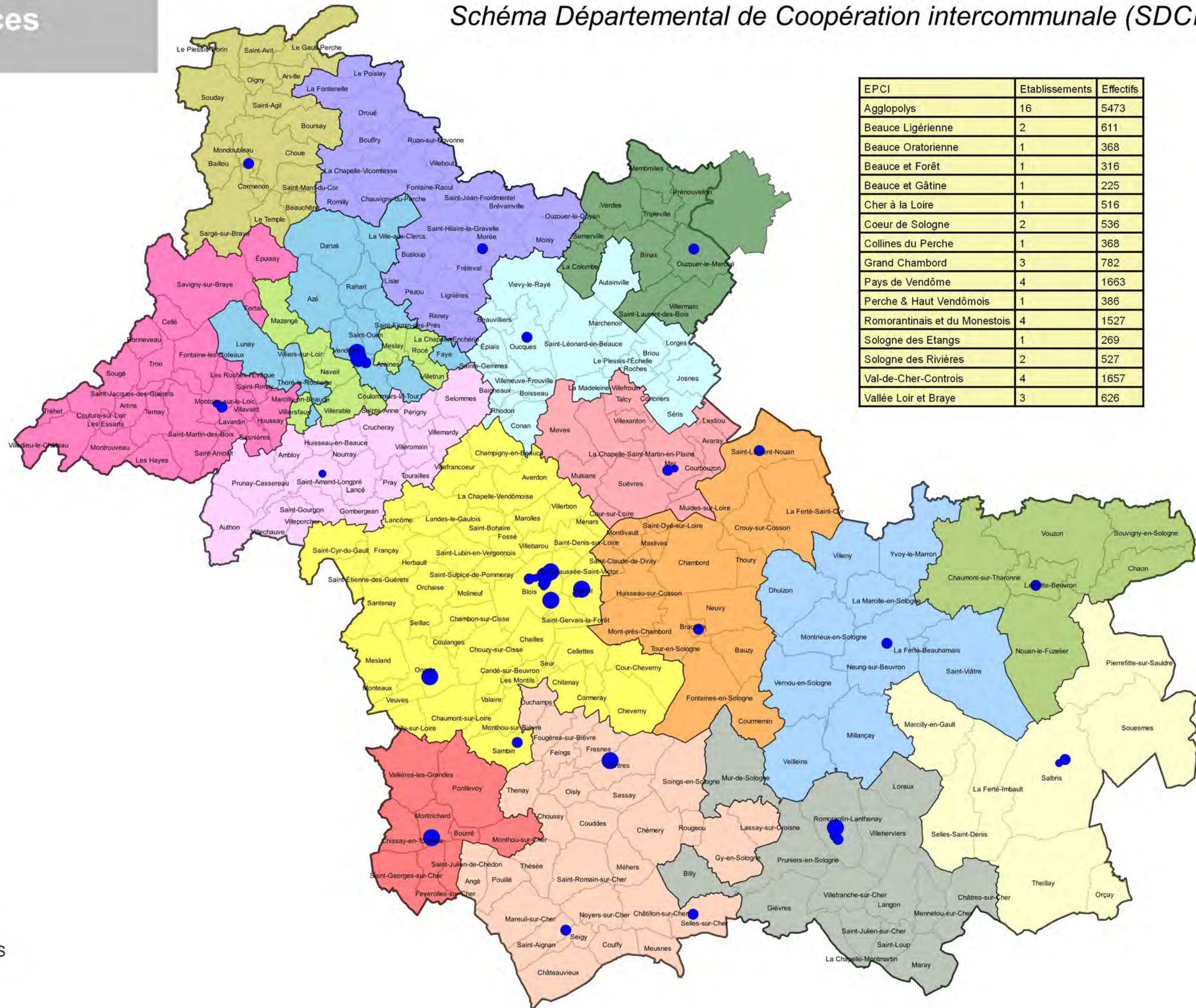
- Agglopolys
- Beauce et Forêt
- Beauce et Gâtine
- Beauce Ligérienne
- Beauce Oratorienne
- Cher à la Loire
- Coeur de Sologne
- Collines du Perche
- Val-de-Cher-Controis
- Grand Chambord
- Vallée Loir et Bray
- Pays de Vendôme
- Perche
Haut Vendômois
- Romorantinois et du Monestois
- Sologne des Etangs
- Sologne des Rivières
- Vendômois Rural

**Localisation des collèges
(en nombre d'effectifs)**

- < à 225
- de 225 à 485
- > à 485

Limites administratives

- Département
- Commune



EPCI	Etablissements	Effectifs
Agglopolys	16	5473
Beauce Ligérienne	2	611
Beauce Oratorienne	1	368
Beauce et Forêt	1	316
Beauce et Gâtine	1	225
Cher à la Loire	1	516
Coeur de Sologne	2	536
Collines du Perche	1	368
Grand Chambord	3	782
Pays de Vendôme	4	1663
Perche & Haut Vendômois	1	386
Romorantinois et du Monestois	4	1527
Sologne des Etangs	1	269
Sologne des Rivières	2	527
Val-de-Cher-Controis	4	1657
Vallée Loir et Bray	3	626

25 - Mobilité Scolaire (11-14 ans) 2011

Mobilité scolaire - collèges

(répartition flux déplacement > 100)

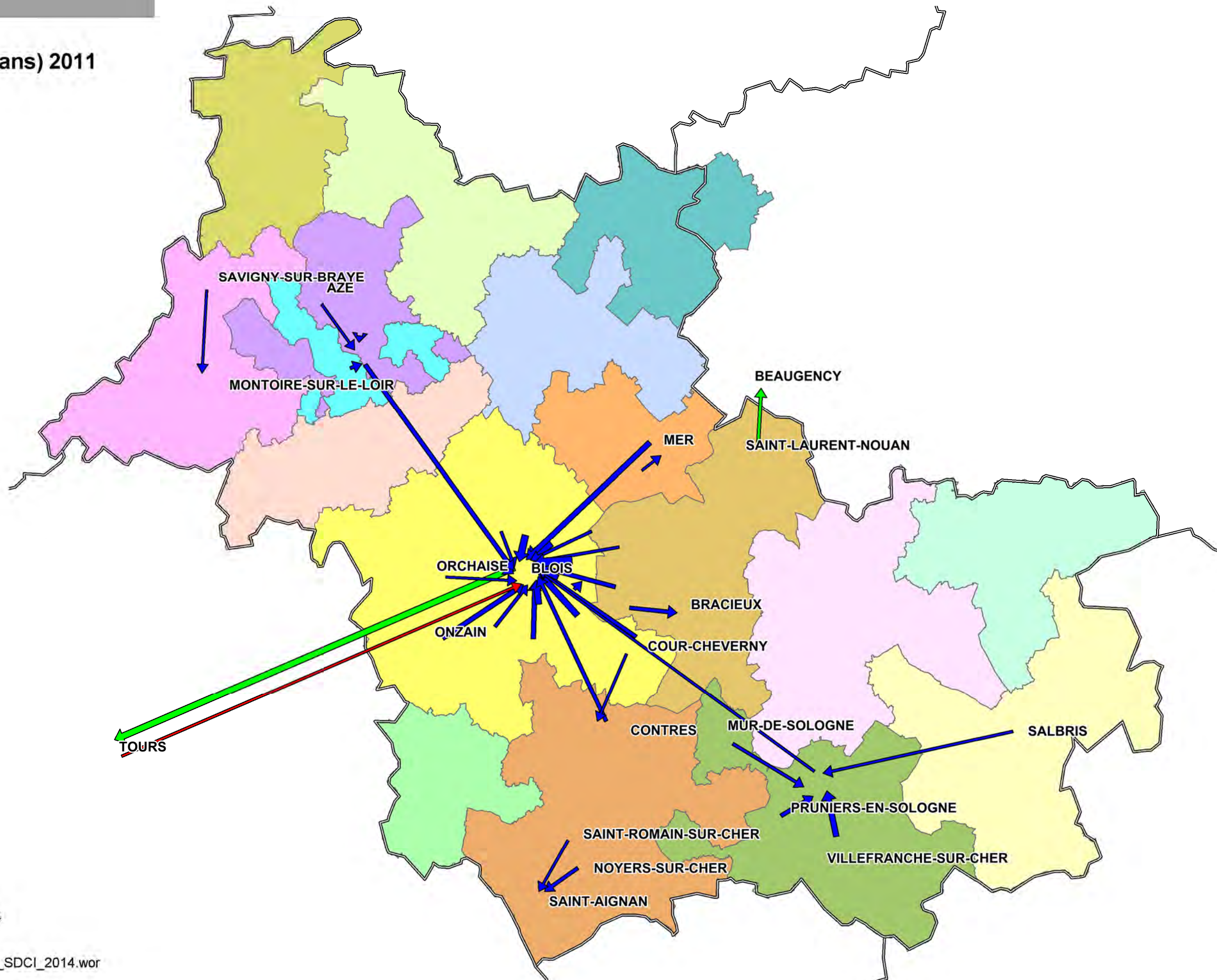
- █ Flux interne département (40)
- █ Flux sortant du département (2)
- █ Flux entrant dans le département (1)

EPCI à fiscalité propre

- █ Agglopolys
- █ Beauce et Forêt
- █ Beauce et Gâtine
- █ Beauce Ligérienne
- █ Beauce Oratorienne
- █ Cher à la Loire
- █ Coeur de Sologne
- █ Collines du Perche
- █ Grand Chambord
- █ Pays de Vendôme
- █ Perche & Haut Vendômois
- █ Romorantinais et du Monestois
- █ Sologne des Etangs
- █ Sologne des Rivières
- █ Val-de-Cher-Controis
- █ Vallée Loir et Braye
- █ Vendômois Rural

Limites administratives

- Département

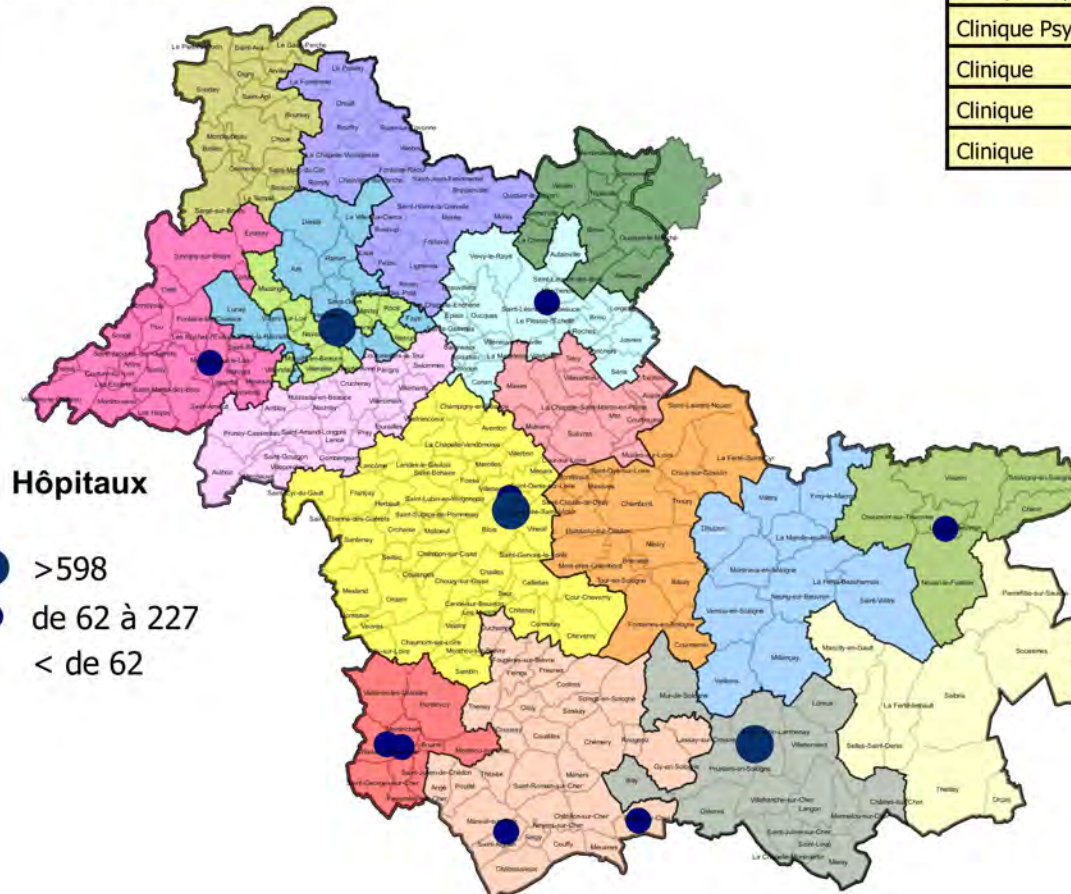


26 - Localisation des établissements de santé
(Hôpitaux, cliniques et maisons de retraite)

Categorie	Type	Capacite
Hôpital	SSR	0
Hôpital	Soins de suite	103
Hôpital	Soins de suite	134
Hôpital	Hôpital Local	135
Hôpital	Hôpital Local	137
Hôpital	SSR	137
Hôpital	Centre Hospitalier	481
Hôpital	Hôpital Local	163
Hôpital	Hôpital Local	27
Hôpital	Centre Hospitalier	207
Hôpital	Centre médical	118
Hôpital	Centre Hospitalier	598

EPCI

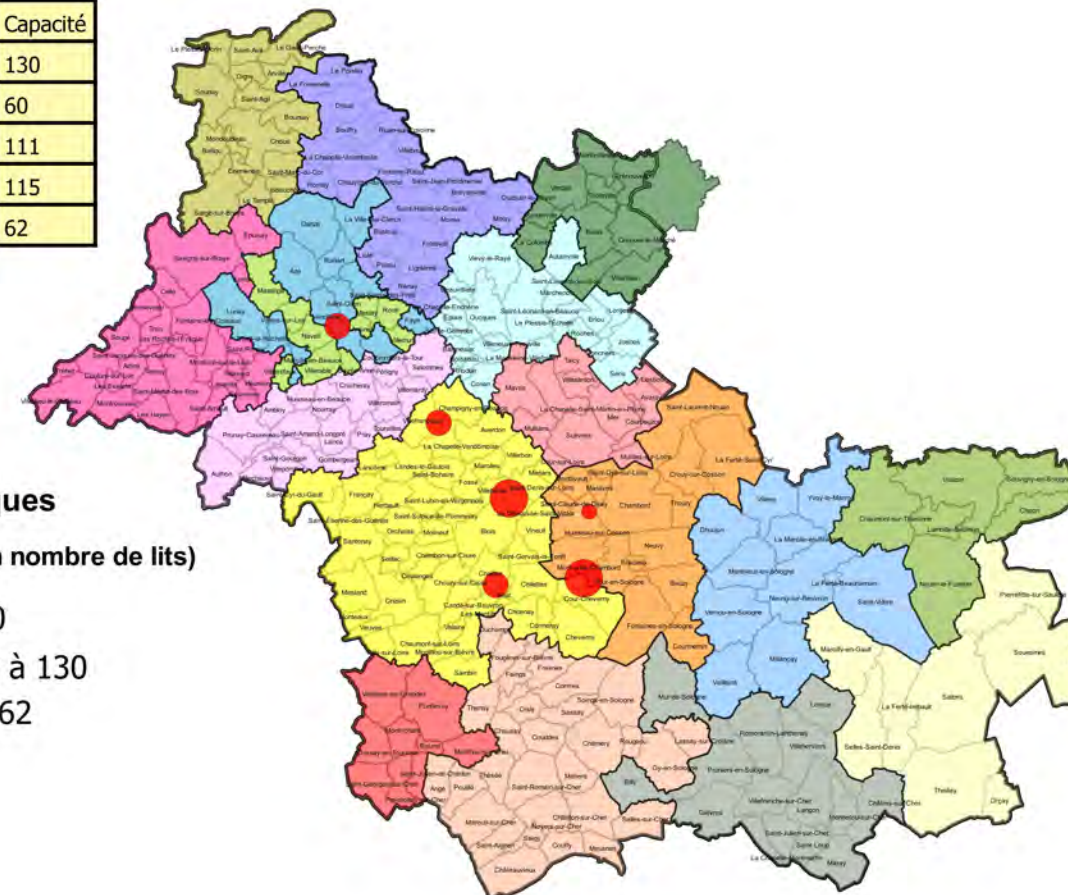
- Agglopolys
- Beauce et Forêt
- Beauce et Gâtine
- Beauce Ligérienne
- Beauce Oratorienne
- Cher à la Loire
- Coeur de Sologne
- Collines du Perche
- Val-de-Cher-Controis
- Grand Chambord
- Vallée Loir et Braye
- Pays de Vendôme
- Perche & Haut Vendômois
- Romorantinois et du Monestois
- Sologne des Etangs
- Sologne des Rivières
- Vendômois Rural



Hôpitaux

- >598
- de 62 à 227
- < de 62

Type	Etablissement	Capacité
Clinique Psy	Clinique Château de la Borde	130
Clinique Psy	Clinique médicale du Centre	60
Clinique	Clinique Psy LA CHESNAIE	111
Clinique	Clinique du Saint-Cur (Vitalia)	115
Clinique	Clinique PSY FRESCHINES	62

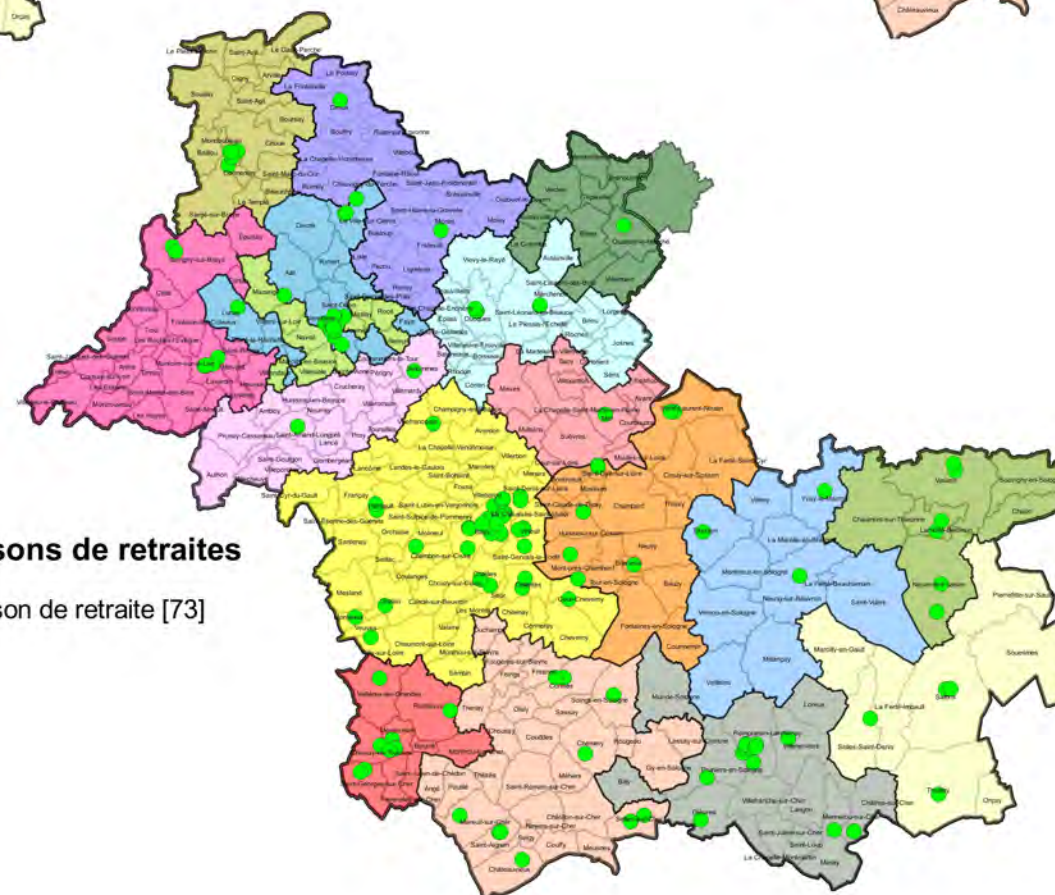


Cliniques

(capacité en nombre de lits)

- > 200
- de 62 à 130
- < de 62

Catégorie	Etablissement	Capacité
Maison de retraite		20
Maison de retraite	Accueil de Jour	88
Maison de retraite	E.H.P.A.D.	4757
Maison de retraite	Logement-foyer	464
Maison de retraite	Résidence services	104



Maisons de retraites

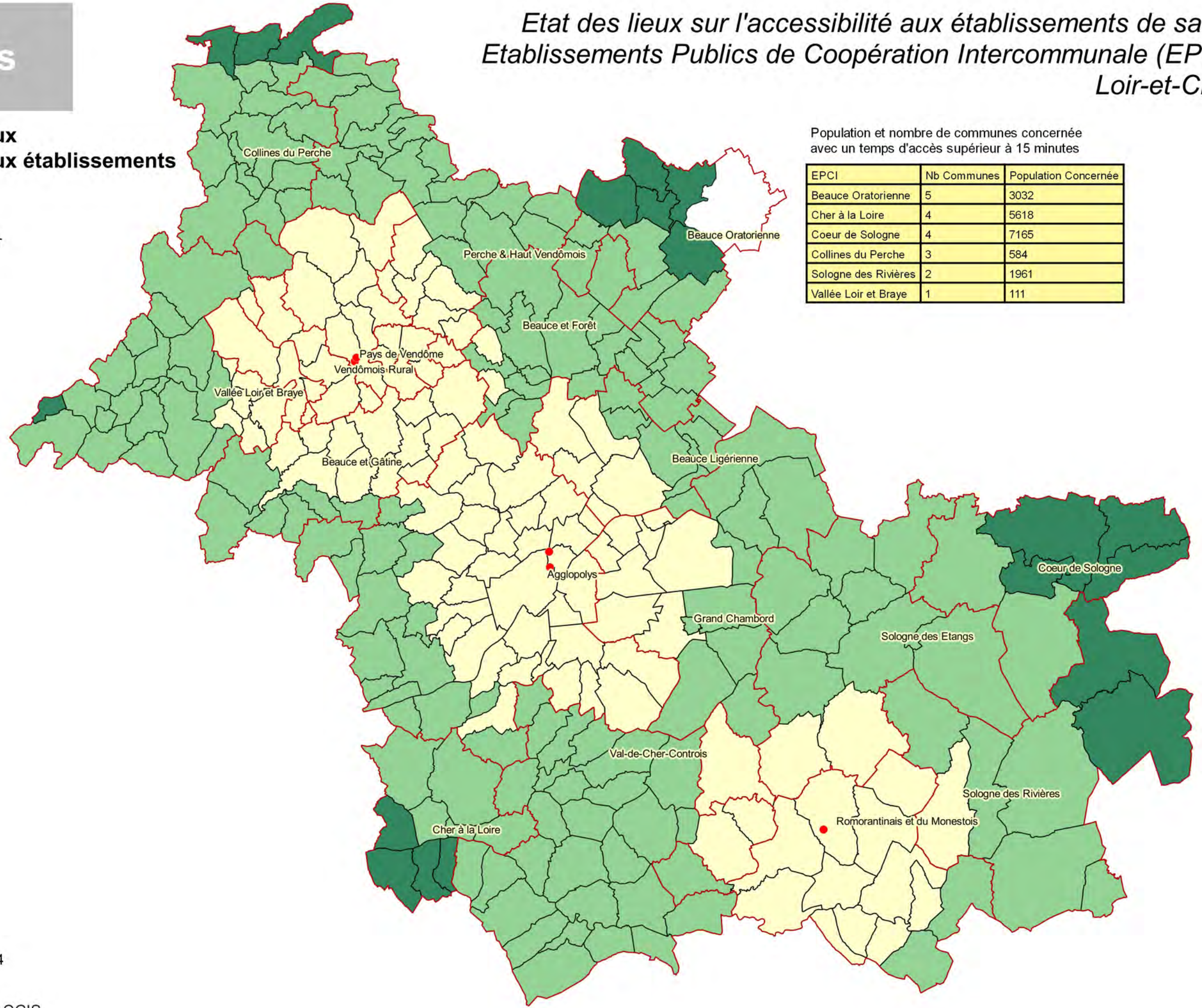
- Maison de retraite [73]

*Etat des lieux sur l'accessibilité aux établissements de santé
Etablissements Publics de Coopération Intercommunale (EPCI)
Loir-et-Cher*

**27 - Accessibilité aux hôpitaux
Temps d'accès moyen aux établissements
le plus proche**

Temps d'accès établissement hospitalier

- moins 20 mn
- de 20 à 45 mn
- plus de 45 mn
- Hopitaux
- EPCI



Population et nombre de communes concernée avec un temps d'accès supérieur à 15 minutes

EPCI	Nb Communes	Population Concernée
Beauce Oratorienne	5	3032
Cher à la Loire	4	5618
Coeur de Sologne	4	7165
Collines du Perche	3	584
Sologne des Rivières	2	1961
Vallée Loir et Braye	1	111

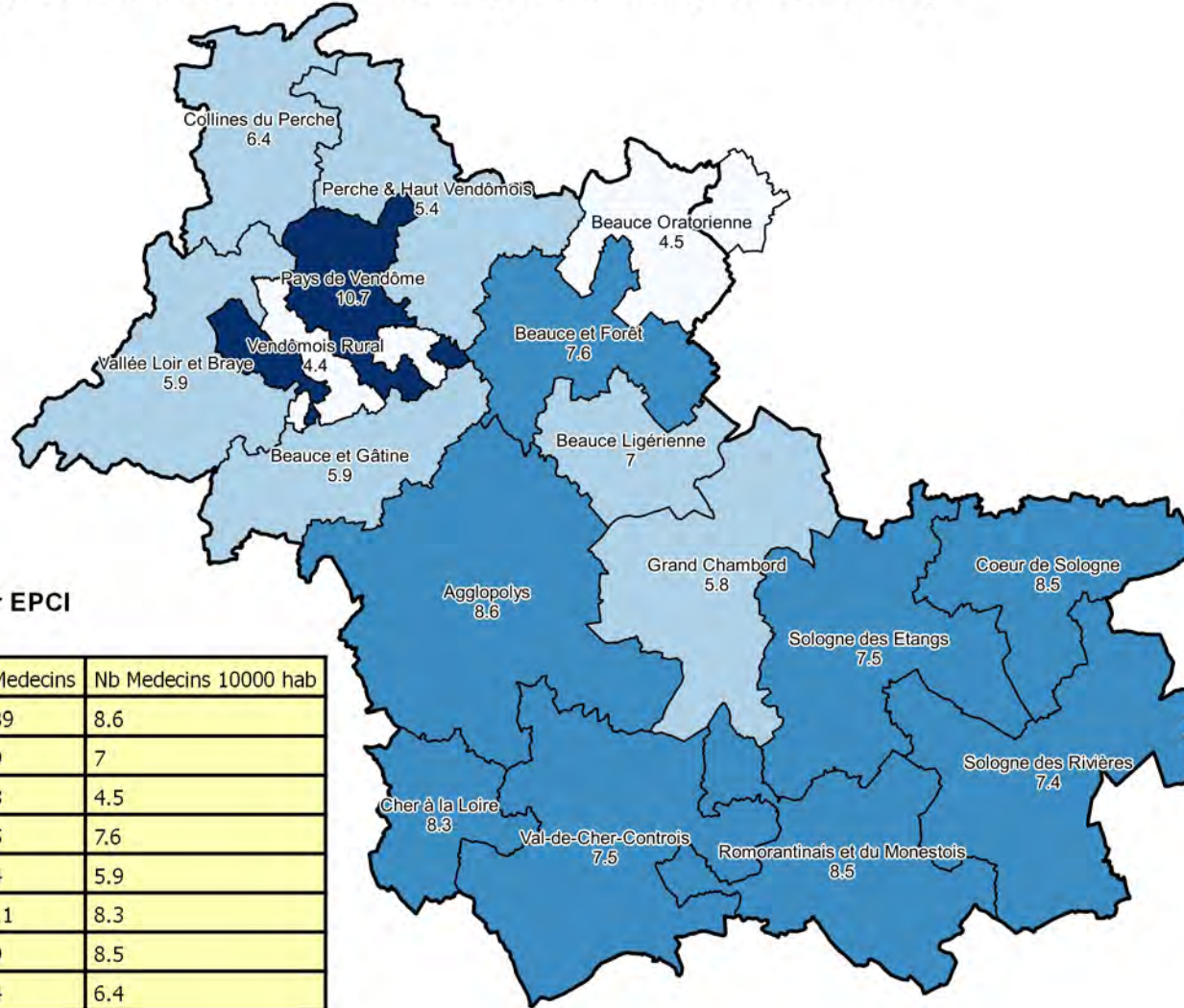
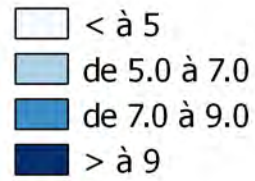
Analyse population et nombre de communes selon la distance d'accès

Accès	Nb Communes	Population concernée
distant	169	130883
proche	103	180725
éloigné	19	18471

28 - Localisation des professionnels de santé (Médecins, pharmacies)

Médecins

Nombre pour 10000 habitants

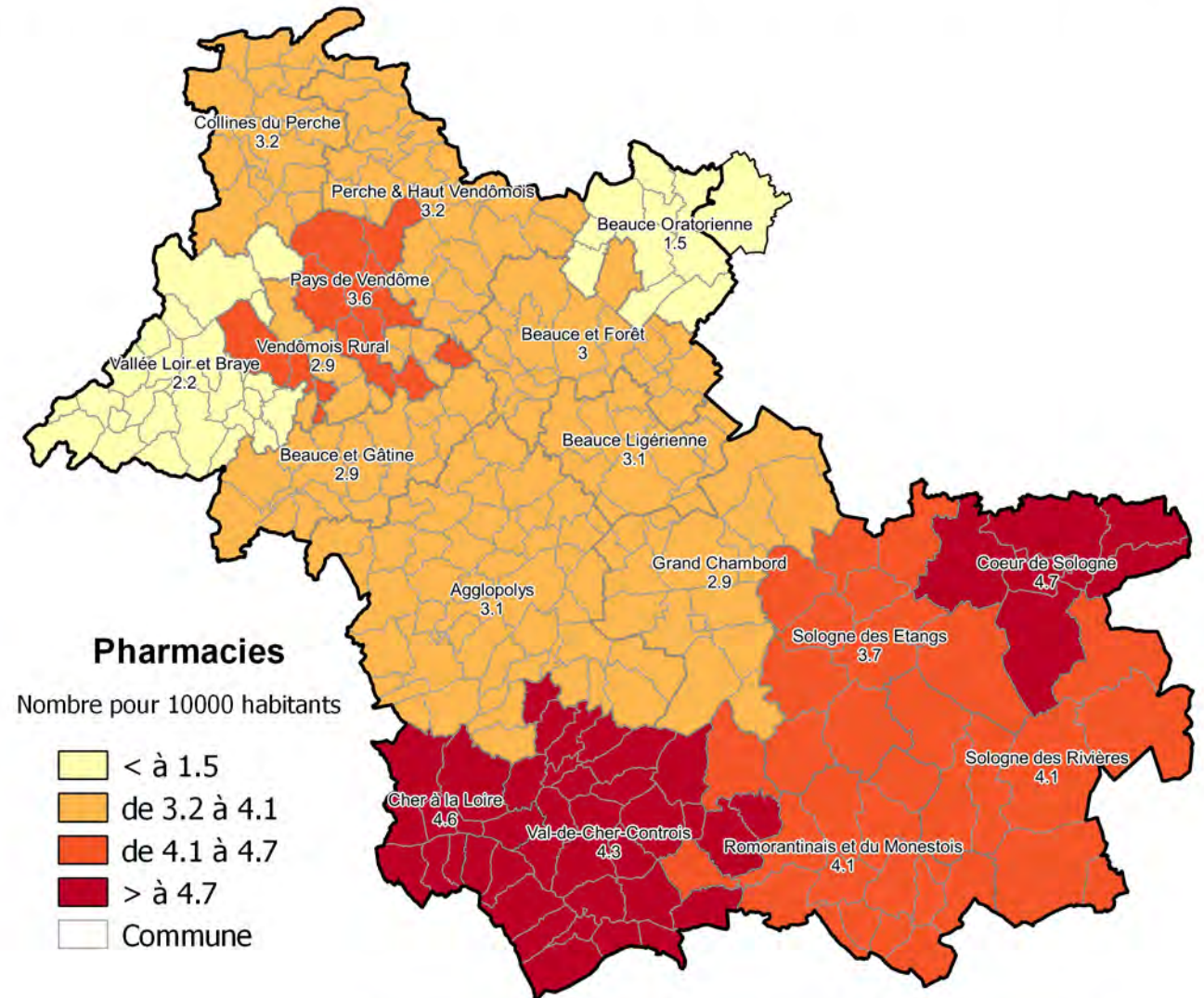


Nombre de médecins par EPCI

EPCI	Population	Medecins	Nb Medecins 10000 hab
Agglopolys	103958	89	8.6
Beauce Ligérienne	12944	9	7
Beauce Oratorienne	6719	3	4.5
Beauce et Forêt	6607	5	7.6
Beauce et Gâtine	6806	4	5.9
Cher à la Loire	13184	11	8.3
Coeur de Sologne	10642	9	8.5
Collines du Perche	6299	4	6.4
Grand Chambord	20517	12	5.8
Pays de Vendôme	27993	30	10.7
Perche & Haut Vendômois	9337	5	5.4
Romorantinois et du Monestois	31950	27	8.5
Sologne des Etangs	8021	6	7.5
Sologne des Rivières	12160	9	7.4
Val-de-Cher-Controis	34509	26	7.5
Vallée Loir et Braye	13623	8	5.9
Vendômois Rural	6827	3	4.4

Pharmacies

Nombre pour 10000 habitants



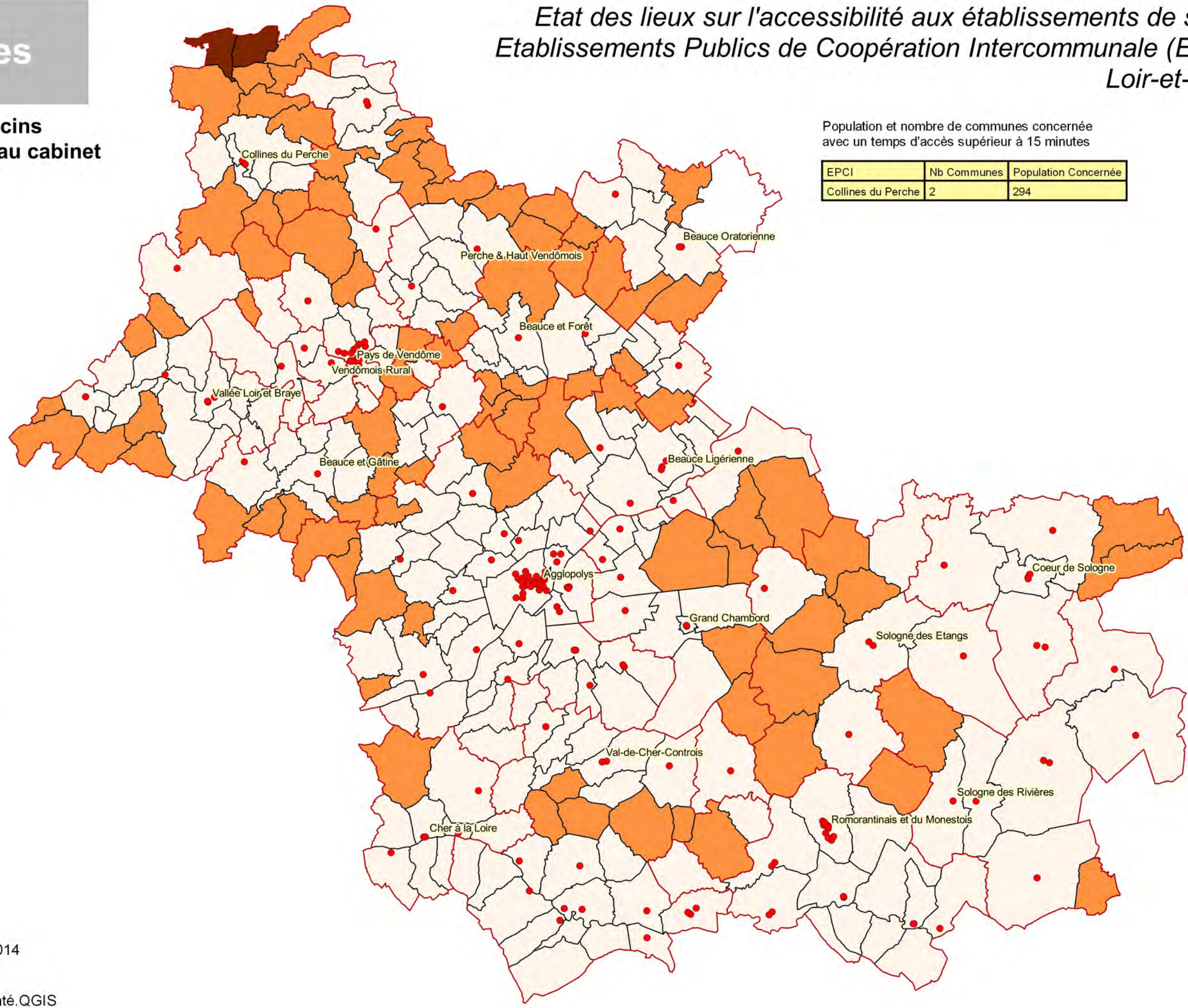
Nombre de pharmacies par EPCI

EPCI	Population	Pharmacies	Pharmacies 10000 hab
Agglopolys	103958	32	3.1
Beauce Ligérienne	12944	4	3.1
Beauce Oratorienne	6719	1	1.5
Beauce et Forêt	6607	2	3
Beauce et Gâtine	6806	2	2.9
Cher à la Loire	13184	6	4.6
Coeur de Sologne	10642	5	4.7
Collines du Perche	6299	2	3.2
Grand Chambord	20517	6	2.9
Pays de Vendôme	27993	10	3.6
Perche & Haut Vendômois	9337	3	3.2
Romorantinois et du Monestois	31950	13	4.1
Sologne des Etangs	8021	3	3.7
Sologne des Rivières	12160	5	4.1
Val-de-Cher-Controis	34509	15	4.3
Vallée Loir et Braye	13623	3	2.2
Vendômois Rural	6827	2	2.9

*Etat des lieux sur l'accessibilité aux établissements de santé
Etablissements Publics de Coopération Intercommunale (EPCI)
Loir-et-Cher*

**29 - Accessibilité aux médecins
Temps d'accès moyen au cabinet
le plus proche**

- Temps d'accès Médecin
- Moins de 6 mn
 - de 6 à 15 mn
 - plus de 15 mn
 - Medecins
 - EPCI



Population et nombre de communes concernée avec un temps d'accès supérieur à 15 minutes

EPCI	Nb Communes	Population Concernée
Collines du Perche	2	294

Analyse population et nombre de communes selon la distance d'accès

Accès	Nb Communes	Population Concernée
distant	120	43942
proche	169	285843
éloigné	2	294

**30 - Accessibilité aux pharmacies
Temps d'accès moyen à la pharmacie
la plus proche**

Temps d'accès Pharmacie

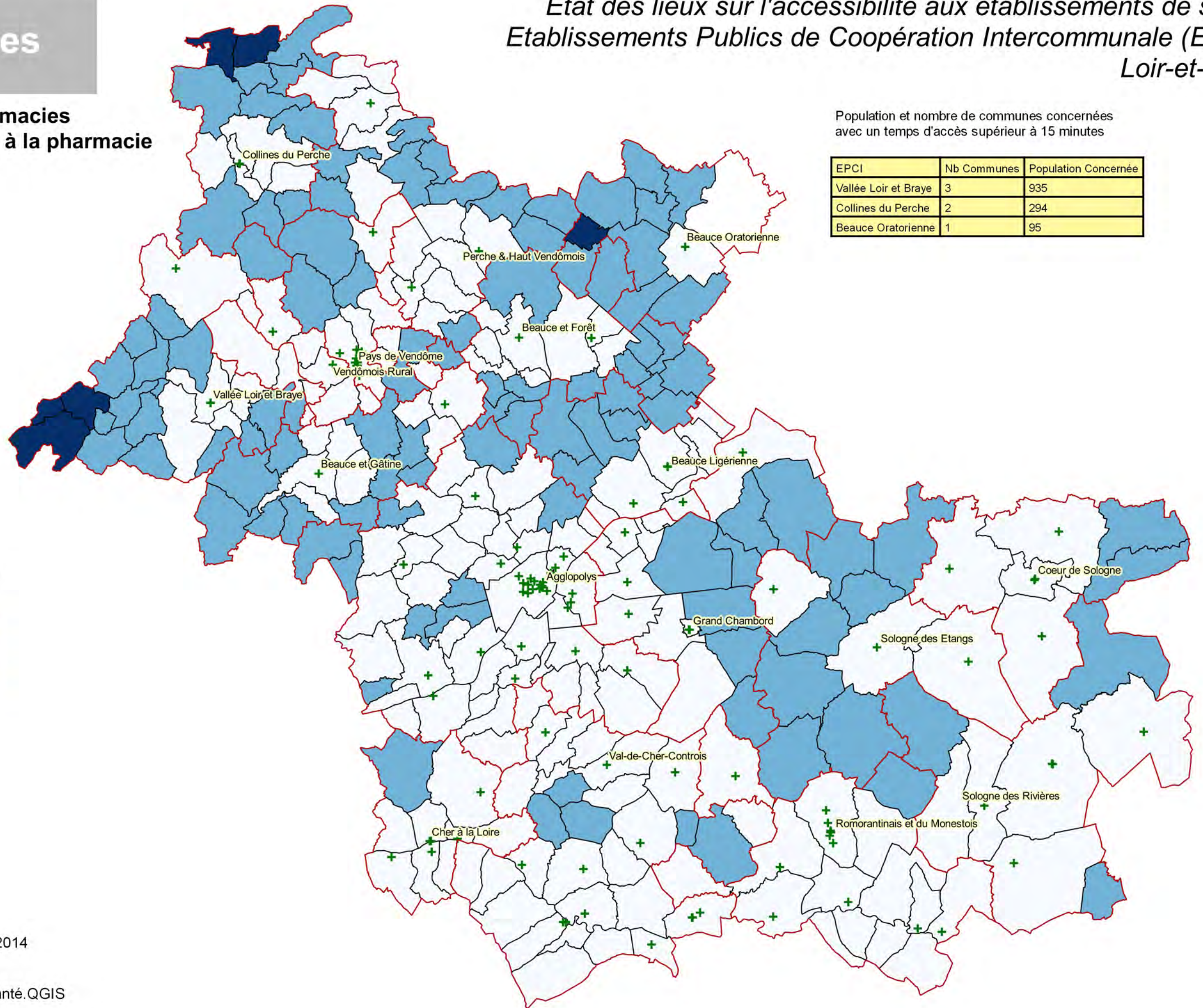
- < à 5 mn
- de 5 mn à 10 mn
- > à 10 mn
- + Pharmacies
- EPCI

Analyse population et nombre de communes selon la distance d'accès

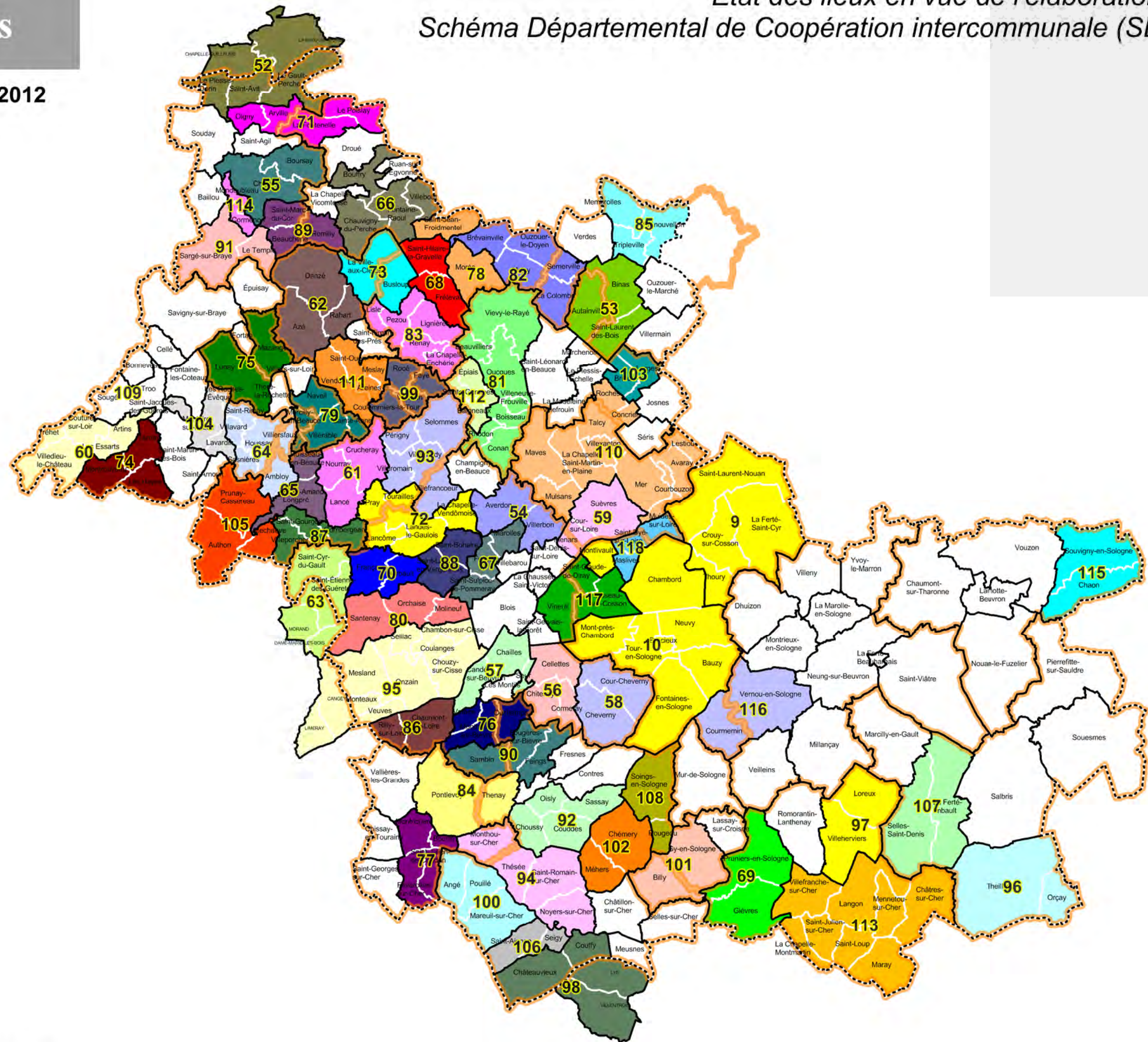
Accès	Nb Comunes	Population Concernée
distant	139	53505
proche	146	275250
éloignée	6	1324

Population et nombre de communes concernées avec un temps d'accès supérieur à 15 minutes

EPCI	Nb Communes	Population Concernée
Vallée Loir et Braye	3	935
Collines du Perche	2	294
Beauce Oratorienne	1	95



31 - Alimentation en eau potable 2012 (page 1/2)



Service d'eau potable

- Limites des services
- - - Limites des EPCI 2014
- Limite du Loir et Cher

31 - Alimentation en eau potable 2012 (page 2/2)

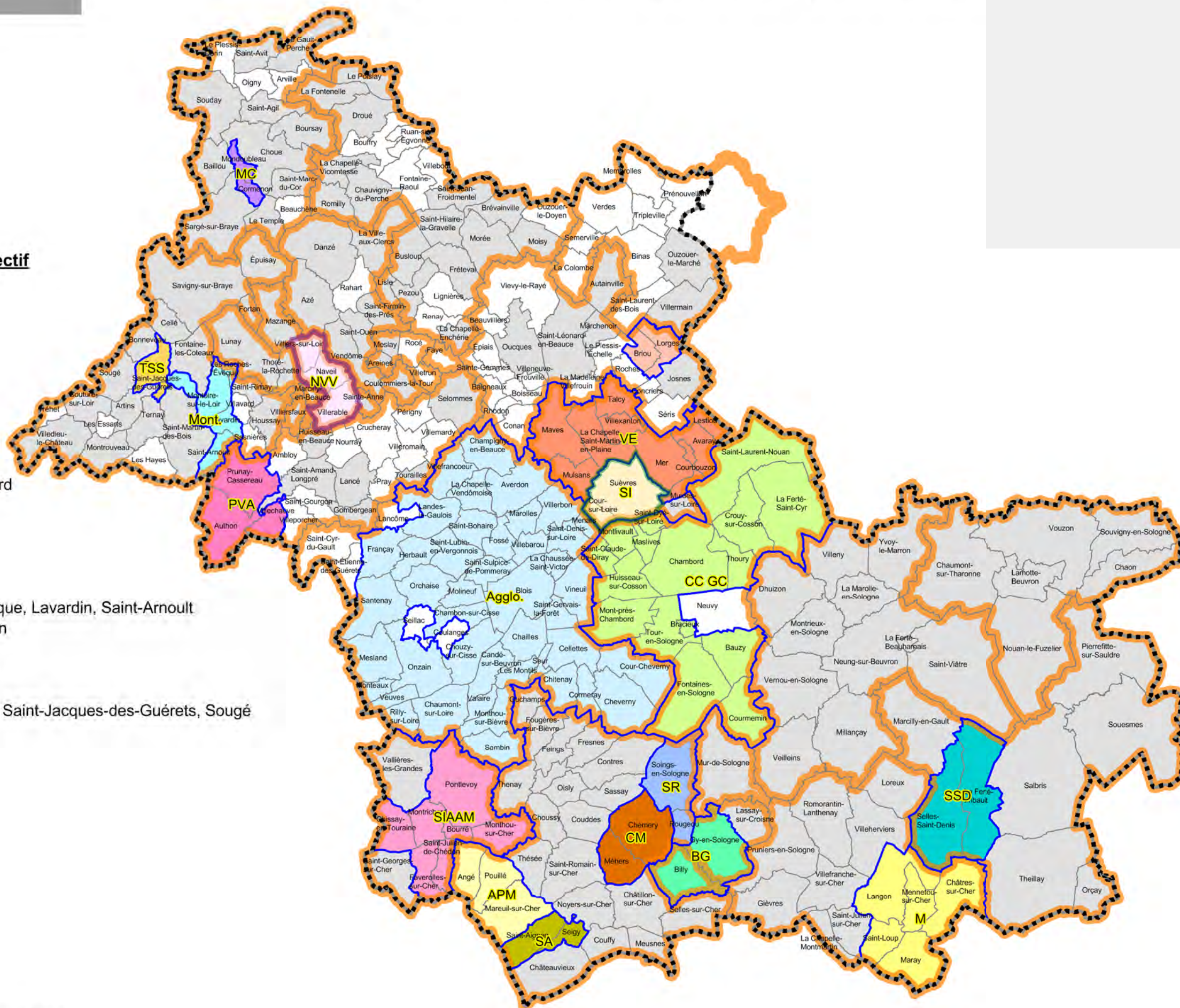
Services d'eau potable du Loir et Cher

- 9 - COMMUNAUTE DE COMMUNES DU GRAND CHAMBORD
- 10 - COMMUNAUTE DE COMMUNES DU GRAND CHAMBORD
- 52 - SIAEP AQUAPERCHE
- 53 - SIAEP AUTAINVILLE BINAS SAINT-LAURENT-DES-BOIS
- 54 - SIAEP AVERDON VILLERBON
- 55 - SIAEP BOURSAY CHOUE
- 56 - SIAEP CELLETES CHITENAY CORMERAY
- 57 - SIAEP CHAILLES CANDE-SUR-BEUVRON SEUR
- 58 - SIAEP COUR-CHEVERNY CHEVERNY
- 59 - SIAEP COUR-SUR-LOIRE SUEVRES MENARS
- 60 - SIAEP COUTURE-SUR-LOIR ARTINS TREHET LES ESSARTS VILLEDIEU-LE-CHATEAU
- 61 - SIAEP CRUCHERAY NOURRAY LANCE
- 62 - SIAEP DANZE AZE RAHART
- 63 - SIAEP DE LA GATINE
- 64 - SIAEP DU GONDRE
- 65 - SIAEP DU PLESSIS
- 66 - SIAEP FONTAINE-RAOUL BOUFFRY CHAUVIGNY-DU-PERCHE VILLEBOUT
- 67 - SIAEP FOSSE MAROLLES SAINT-SULPICE-DE-POMMERAY
- 68 - SIAEP FRETEVAL SAINT-HILAIRE-LA-GRAVELLE
- 69 - SIAEP GIEVRES PRUNIERS-EN-SOLOGNE
- 70 - SIAEP HERBAULT FRANCAIY
- 71 - SIAEP LA-FONTENELLE LE-POISLAY ARVILLE OIGNY
- 72 - SIAEP LANDES-LE-GAULOIS LA-CHAPELLE-VENDOMOISE PRAY TOURAILLES LANCOME
- 73 - SIAEP LA-VILLE-AUX-CLERCS BUSLOUP
- 74 - SIAEP LES HAYES TERNAY MONTROUVEAU
- 75 - SIAEP LUNAY MAZANGE
- 76 - SIAEP MONTHOU-SUR-BIEVRE OUCHAMPS VALAIRE
- 77 - SIAEP MONTRICHARD BOURRE SAINT-JULIEN-DE-CHEDON FAVEROLLES-SUR-CHER
- 78 - SIAEP MOREE SAINT-JEAN-FROIDMENTEL
- 79 - SIAEP NAVEIL MARCILLY-EN-BEAUCE VILLERABLE SAINTE-ANNE
- 80 - SIAEP ORCHAISE MOLINEUF SANTENAY
- 81 - SIAEP OUCQUES
- 82 - SIAEP OUZOUEUR-LE-DOYEN MOISY SEMERVILLE BREVAINVILLE LA-COLOMBE

Etat des lieux en vue de l'élaboration du Schéma Départemental de Coopération intercommunale (SDCI)

- 83 - SIAEP PEZOU LOIR-REVEILLON
- 84 - SIAEP PONTLEVOY THENAY
- 85 - SIAEP PRENOUVELLON MEMBROLLES TRIPLEVILLE
- 86 - SIAEP RILLY-SUR-LOIRE CHAUMONT-SUR-LOIRE
- 87 - SIAEP SAINT-GOURGON GOMBERGEAN VILLEPORCHER
- 88 - SIAEP SAINT-LUBIN-EN-VERGONNOIS SAINT-BOHAIRE
- 89 - SIAEP SAINT-MARC-DU-COR ROMILLY BEAUCHENE
- 90 - SIAEP SAMBIN FEINGS FOUGERES-SUR-BIEVRE
- 91 - SIAEP SARGE-SUR-BRAYE LE TEMPLE
- 92 - SIAEP SASSAY COUDES OISLY CHOUSSY
- 93 - SIAEP SELOMMES PERIGNY VILLEMARDY VILLEFRANCOEUR VILLEROMAIN
- 94 - SIAEP THESEE MONTHOU-SUR-CHER NOYERS-SUR-CHER SAINT-ROMAIN-SUR-CHER
- 95 - SIAEP VAL DE CISSE
- 96 - SIAEP VALLEE DE LA RERE
- 97 - SIAEP VILLEHERVIERS LOREUX
- 98 - SIAEP DE VILLENTOIS
- 99 - SIAEP VILLETRUN FAYE COULOMMIERS-LA-TOUR ROCE
- 100 - SIAEPA ANGE POUILLE MAREUIL-SUR-CHER
- 101 - SIAEPA BILLY GY
- 102 - SIAEPA CHEMERY MEHERS
- 103 - SIAEPA LORGES BRIOU
- 104 - SIAEPA MONTOIRE LES-ROCHES-LEVEQUE LAVARDIN
- 105 - SIAEPA PRUNAY CASSEREAU VILLECHAUVÉ AUTHON
- 106 - SIAEPA SAINT-AIGNAN-SUR-CHER SEIGY
- 107 - SIAEPA SELLES-SAINT-DENIS LA FERTE-IMBAULT
- 108 - SIAEPA SOINGS-EN-SOLOGNE ROUGEOU
- 109 - SIAEPA TROO SAINT-JACQUES-DES-GUERETS SOUGE SAINT-QUENTIN-LES-TROO
- 110 - SIAEPA VAL D'EAU
- 111 - SIAEPT VENDOME AREINES MESLAY SAINT-OUEN
- 112 - SIVOM BAIGNEAUX EPIAIS SAINTE-GEMMES
- 113 - SIVOM MENNETOUSUR-CHER
- 114 - SIVOM MONDOUBLEAU CORMENON
- 115 - SIVOM SOUVIGNY-EN-SOLOGNE CHAON
- 116 - SMAEP COURMEMIN VERNOU-EN-SOLOGNE
- 117 - SMAEP SAINT-CLAUDE-DE-DIRAY
- 118 - SMAEP SAINT-DYE-SUR-LOIRE

32 - Assainissement collectif 2012



Communes sans service d'assainissement collectif

□ Communes (57 ou 60)

Services d'assainissement collectif

1 - Services de collecte et de traitement

□ Commune avec 1 service en propre (123)

Structures intercommunales (14+2)

- Agglopolys
- Communauté de communes du Grand Chambord
- SIAAM de Montrichard
- SIAEPA Angé, Pouillé, Mareuil-sur-Cher
- SIAEPA Billy, Gy-en-Sologne
- SIAEPA Chémery, Méhers
- SIAEPA Lorges, Briou
- SIAEPA Montoire-sur-le-Loir, Les Roches-l'Évêque, Lavardin, Saint-Arnoult
- SIAEPA Prunay-Cassereau, Villechauve, Authon
- SIAEPA Saint-Aignan, Seigy
- SIAEPA Selles-Saint-Denis, La Ferté-Imbault
- SIAEPA Soings-en-Sologne, Rougeou
- SIAEPA Troo, Saint-Quentin-les-Troo/Montoire, Saint-Jacques-des-Guérets, Sougé
- SIAEPA VAL D'EAU
- SIVOM Mennetou-sur-Cher
- SIVOM Mondoubleau, Cormenon

2 - Services de traitement

Structures intercommunales (2)

- SI du lagunage de Suèvres
- SITEU Naveil, Villerable, Villiers-sur-Loir



Liberté • Égalité • Fraternité
RÉPUBLIQUE FRANÇAISE

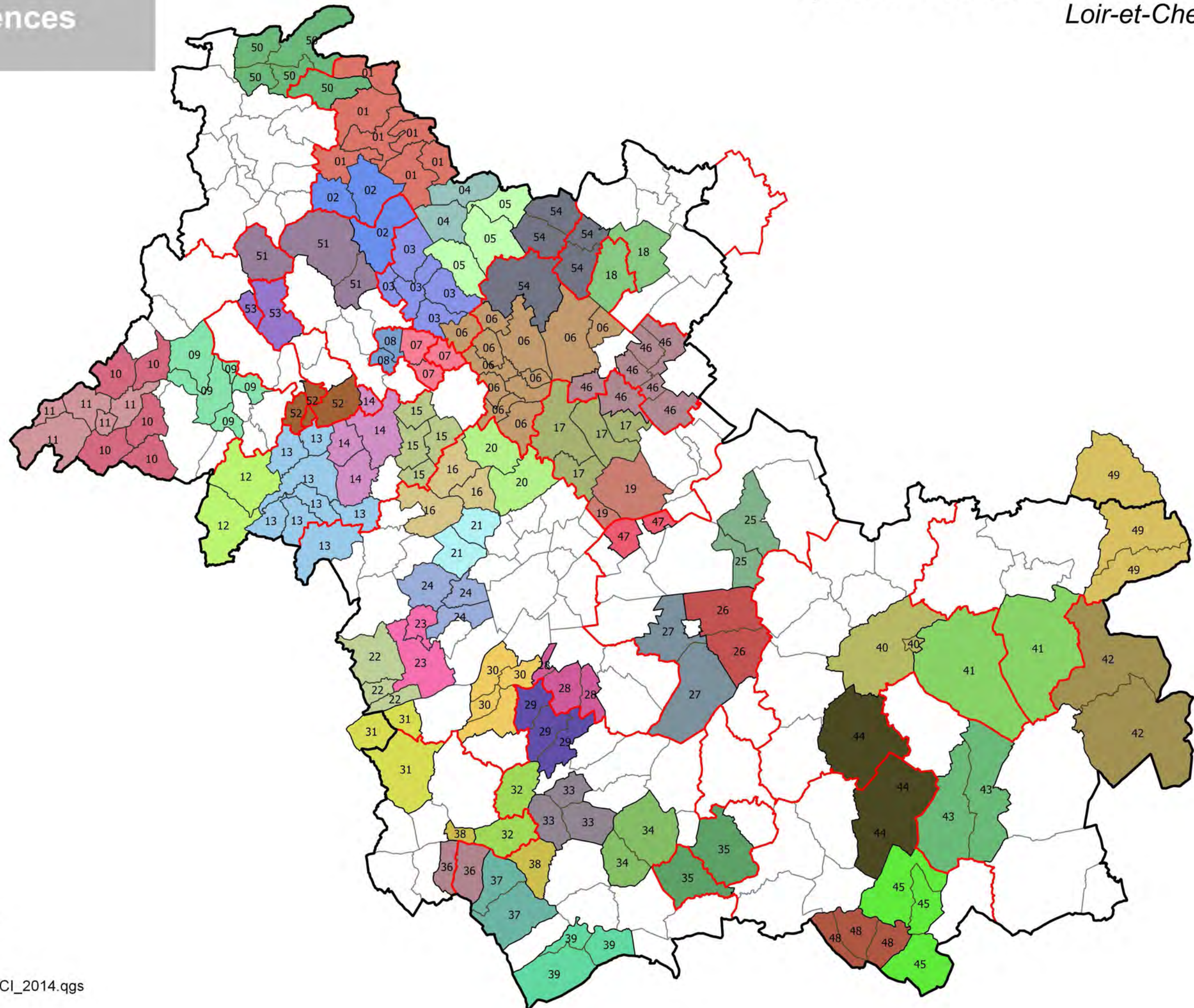
PRÉFET DE
LOIR-ET-CHER

DDT 41 / SCTP - novembre 2014

Source: Préfecture 41

©IGN 2012 BD CARTO®

Document : Services_Assainissement_collectif_2012



Limites administratives

- Commune
- EPCI
- Département




Num	SYNDICAT
01	SIVOS de Droué
02	SIVOS de la Ville-aux-Clercs
03	SIVOS de Pezou, Busloup, Lignièrès, Lisle, Renay
04	SIVOS de Saint-Hilaire-la-Gravelle, St-Jean-de-Froidmentel
05	SIVOS de Morée, Brévainville, Fréteval
06	SMVOS d'Oucques
07	SIVOS de Faye
08	SIVOS d'Areines - Meslay
09	SIVOS du secteur de Montoire-sur-le-Loir
10	SIVOS de Ternay, Les Hayes, Montrouveau, Sougé, Trôo
11	SIVOS de Couture-sur-Loir, Villedieu-le-Château, Les Essarts, Tréhet, Artins
12	SIVOS d'Authon, Prunay-Cassereau
13	Syndicat intercommunal scolaire Amandinois
14	SIVOS de Nourray
15	SIVOS de Villemardy, Périgny, Tourailles, Villeromain
16	SIVOS de la Chapelle-Vendômoise, Landes-le-Gaulois, Villefrancoeur
17	SIVOS de la Chapelle-Saint-Martin, Maves, Mulsans, Villexanton
18	Syndicat Mixte à Vocation Scolaire de Binas
19	Syndicat intercommunal des affaires scolaires et parascolaires de Cour-sur-Loire et Suèvres
20	SIVOS Averdon, Champigny-en-Beauce
21	SIVOS de St-Bohaire, Saint-Lubin-en-Vergonnois
22	SIVOS de Mesland, Monteaux, Veuves
23	SIVOS d'Onzain, Seillac
24	SIVOS de Molineuf, Chambon-sur-Cisse, Orchaise
25	SIVOS de Thoury, Crouy-sur-Cosson

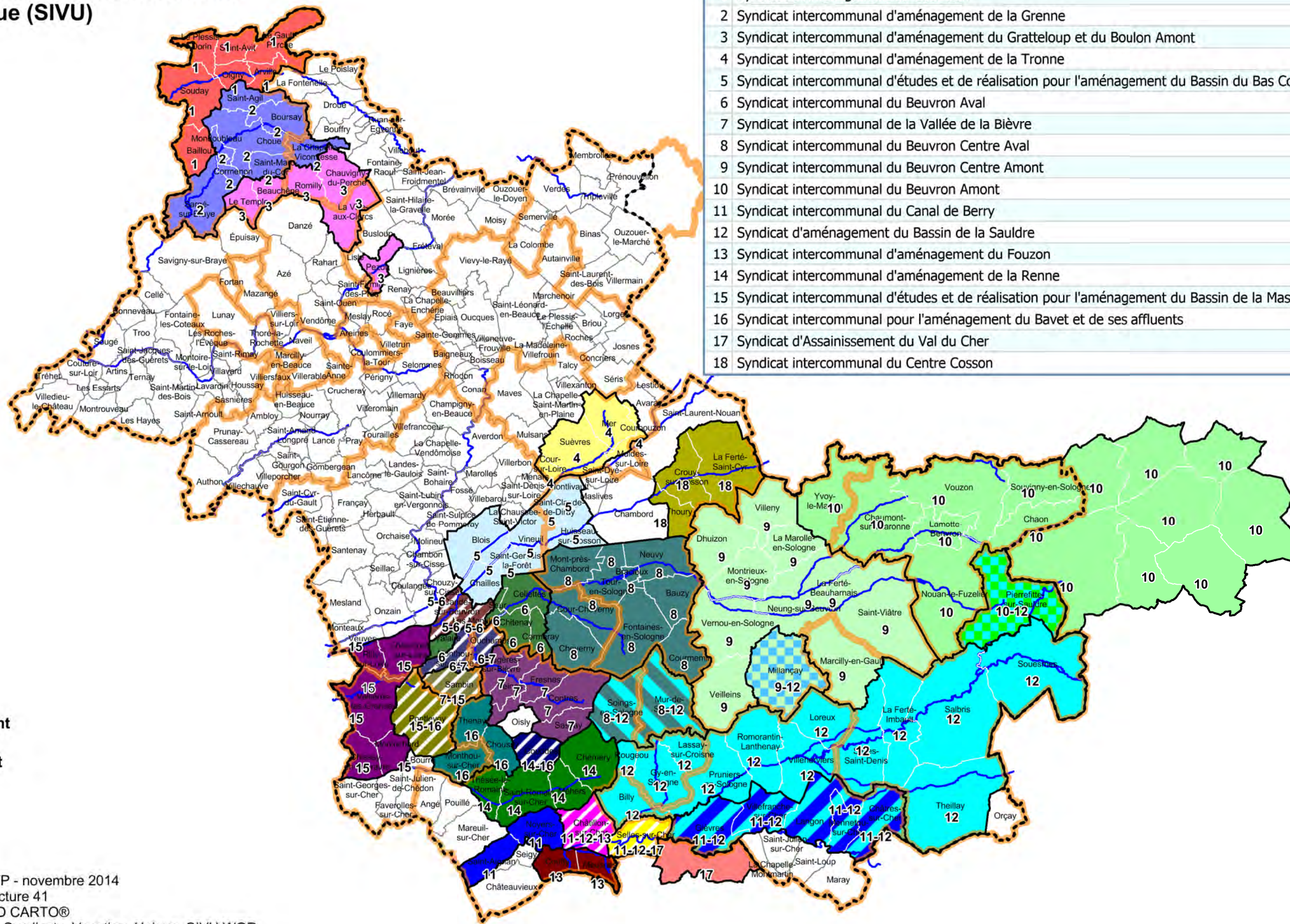
Num	SYNDICAT
26	SIVOS de Neuvy, Bauzy
27	SIVOS de Fontaines-en-Sologne et Tour-en-Sologne
28	SIVOS de Chitenay, Cormeray, Seur
29	SIVOS de Feings, Fougères-sur-Bièvre, Ouchamps
30	SIVOS des Montils, Candé-sur-Beuvron, Monthou-sur-Bièvre, Valaire
31	SIVOS de Vallières-les-Grandes, Rilly-sur-Loire, Mosnes (37)
33	SIVOS de Choussy, Oisly, Couddes
34	SIVOS de Chémery, Méhers
35	SIVOS de Billy, Gy-en-Sologne
36	SIVOS de Saint-Julien-de-Chédon, Angé
37	SIVOS de Pouillé, Mareuil-sur-Cher
38	SIVOS de Thésée, Bourré
39	SIVOS de Couffy, Seigy, Châteauvieux
40	SIVOS du Beuvron
41	SIVOS de Nouan-le-Fuzelier, St-Viâtre
42	SIVOS de Pierrefitte-sur-Sauldre, Souesmes
43	SIVOS de la Ferté-Imbault, Selles-Saint-Denis
44	SIVOS de Loreux, Millançay et Villeherviers
45	SIVOS de Langon, Maray, Mennetou-sur-Cher
46	Syndicat Mixte à Vocation Scolaire de Talcy
47	SIVOS d'enseignement de la musique de Saint-Dyé-sur-Loire, Montlivault
48	SIVOM de Saint-Julien-sur-Cher, La Chapelle-Montmartin, Saint-Loup
49	SIVOM de Souvigny-en-Sologne, Chaon, Sennely (45)
50	Syndicat mixte à vocation scolaire Le Gault-du-Perche
51	Syndicat mixte à vocation scolaire de Danzé
52	Syndicat mixte à vocation scolaire de Marcilly-en-Beauce, Villerable, Villiersfaux
53	Syndicat mixte à vocation scolaire de Mazangé, Fortan
54	Syndicat Mixte à Vocation Scolaire de Moisy

34 - Syndicats de rivières intercommunaux à vocation unique (SIVU)

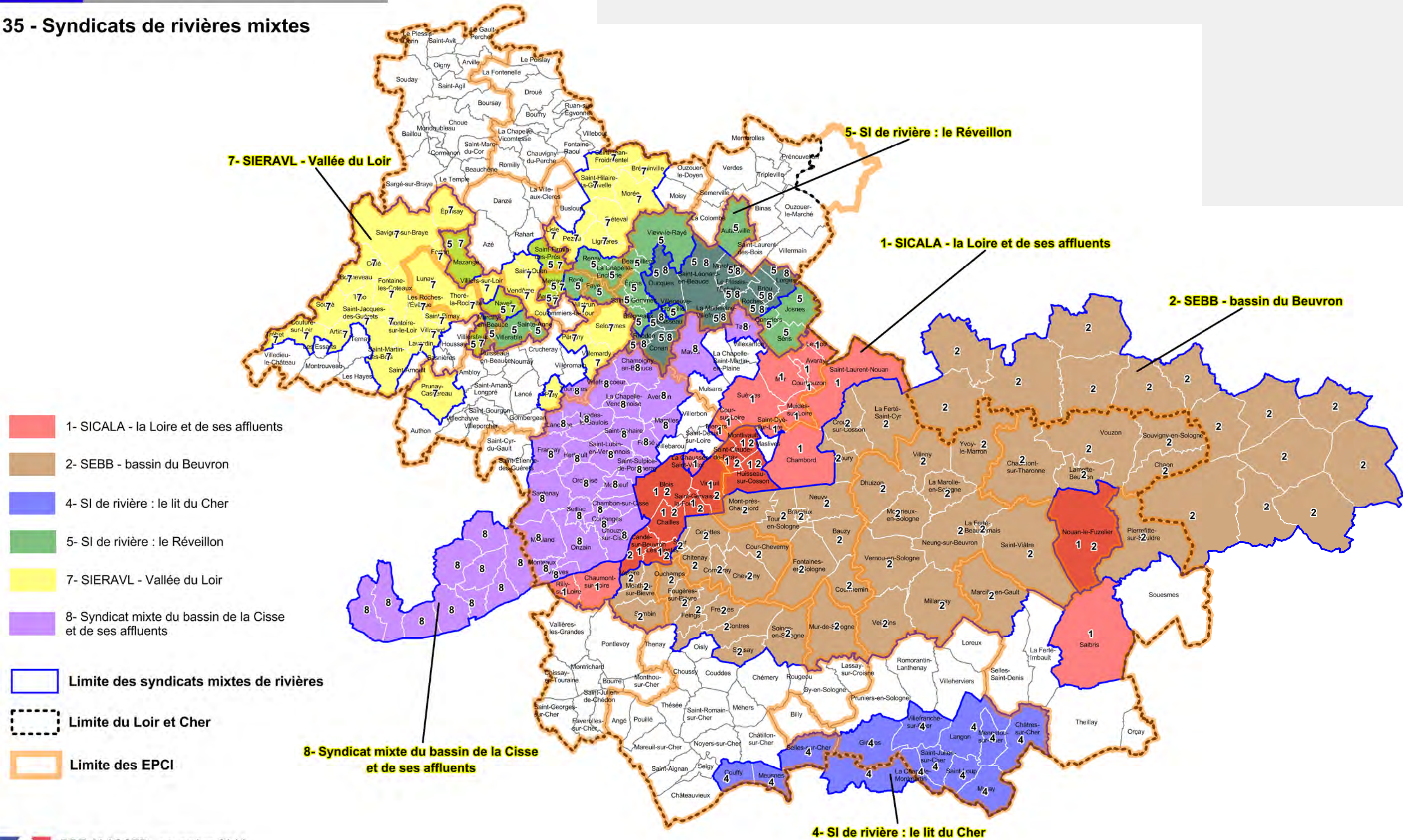
Syndicats



N°	Syndicat
1	Syndicat d'Aménagement du Couëtron
2	Syndicat intercommunal d'aménagement de la Grenne
3	Syndicat intercommunal d'aménagement du Gratteloup et du Boulon Amont
4	Syndicat intercommunal d'aménagement de la Tronne
5	Syndicat intercommunal d'études et de réalisation pour l'aménagement du Bassin du Bas Cosson
6	Syndicat intercommunal du Beuvron Aval
7	Syndicat intercommunal de la Vallée de la Bièvre
8	Syndicat intercommunal du Beuvron Centre Aval
9	Syndicat intercommunal du Beuvron Centre Amont
10	Syndicat intercommunal du Beuvron Amont
11	Syndicat intercommunal du Canal de Berry
12	Syndicat d'aménagement du Bassin de la Sauldre
13	Syndicat intercommunal d'aménagement du Fouzon
14	Syndicat intercommunal d'aménagement de la Renne
15	Syndicat intercommunal d'études et de réalisation pour l'aménagement du Bassin de la Masse
16	Syndicat intercommunal pour l'aménagement du Bavet et de ses affluents
17	Syndicat d'Assainissement du Val du Cher
18	Syndicat intercommunal du Centre Cosson



35 - Syndicats de rivières mixtes



- 1- SICALA - la Loire et de ses affluents
- 2- SEBB - bassin du Beuvron
- 4- SI de rivière : le lit du Cher
- 5- SI de rivière : le Réveillon
- 7- SIERAVL - Vallée du Loir
- 8- Syndicat mixte du bassin de la Cisse et de ses affluents

- Limite des syndicats mixtes de rivières
- Limite du Loir et Cher
- Limite des EPCI