



**ARCHITECTURE NÉEL**

94, rue Rivay - 92300 LEVALLOIS-PERRET  
Tél. : +33 (0)1 55 90 57 00 - Fax : +33 (0)1 55 90 57 77  
[www.architecture-neel.com](http://www.architecture-neel.com)

Région Centre – Val de Loire  
Département du Loir-et-Cher  
Commune de Méhers  
Zones Ouest et Est

Dossier de demande de Permis de Construire

Maitre d'Ouvrage : Centrale photovoltaïque de Val de Cher Controis



Adresse de correspondance

Chez EDF Renouvelables  
À l'attention de Clément Sellier  
Cœur Défense - Tour B  
100, esplanade du Général de Gaulle  
92932 PARIS LA DÉFENSE Cedex  
Tel : 01 40 90 50 44/ Fax : 01 40 90 23 41  
Mail : [Clement.Sellier@edf-re.fr](mailto:Clement.Sellier@edf-re.fr)

Adresse du demandeur

Centrale photovoltaïque de Val de Cher Controis  
Chez EDF Renouvelables  
Cœur Défense Tour B  
100 Esplanade du Général de Gaulle  
92 932 PARIS LA DÉFENSE Cedex



**ARCHITECTURE NÉEL**

94, rue Rivay - 92300 LEVALLOIS-PERRET  
Tél. : +33 (0)1 55 90 57 00 - Fax : +33 (0)1 55 90 57 77

# Pièces constitutives du dossier de demande de Permis de Construire

A.1. Pièces administratives .....	3
A.1 - 1. Formulaires de demande de permis de construire.....	3
A.1 - 2. Délégation de pouvoir EDF Renouvelables.....	23
A.1 - 3. Extrait Kbis de la Centrale photovoltaïque de Val de Cher Controis.....	25
A.1 - 4. Extraits Kbis de EDF Renouvelables France .....	26
A.2. Pièces graphiques.....	28
A.2 - 1. PC 1 – Plan de situation du terrain.....	29
A.2 - 2. PC 2 – Plans de masse des constructions .....	30
A.2 - 3. PC 3 – Plans en coupe du terrain et de la construction .....	33
A.2 - 4. PC 4 – Notice décrivant le terrain et présentant le projet .....	35
A.2 - 5. PC 5 – Plans des façades et des toitures .....	36
A.2 - 6. PC 6 – Insertion du projet dans son environnement .....	42
A.2 - 7. PC 7 – Environnement proche .....	47
A.2 - 8. PC 8 – Paysage lointain.....	48
A.2 - 9. PC 11 – Étude d'impact (Voir document joint à la demande de permis de construire).....	49
A.2 - 10. PC 11.2 – Évaluation des incidences NATURA 2000 (en annexe de l'Étude d'impact).....	49

## A.1. PIECES ADMINISTRATIVES

### A.1 - I. FORMULAIRES DE DEMANDE DE PERMIS DE CONSTRUIRE

A.1 - 1a. Zone Ouest



**Demande de**  
 **Permis d'aménager**  
 comprenant ou non des constructions et/ou des démolitions  
 **Permis de construire**  
 comprenant ou non des démolitions

**cerfa**  
N° 13409\*07

Pour les demandes de permis de construire de maisons individuelles et de leurs annexes, vous pouvez utiliser le formulaire spécifique cerfa n° 13406

**Vous pouvez utiliser ce formulaire si :**

- Vous réalisez un aménagement (lotissement, camping, aire de stationnement, parc d'attraction, terrain de sports ou loisirs...).
- Vous réalisez une nouvelle construction.
- Vous effectuez des travaux sur une construction existante.
- Votre projet comprend des démolitions.
- Votre projet nécessite une autorisation d'exploitation commerciale.

Pour savoir précisément à quelle(s) formalité(s) est soumis votre projet, vous pouvez vous reporter à la notice explicative ou vous renseigner auprès de la mairie du lieu de votre projet.

**Cadre réservé à la mairie du lieu du projet**

PC ou PA    Dpt    Commune    Année    N° de dossier  
 PC    41    132    20    10006

**La présente demande a été reçue à la mairie**

le 18/12/2020    Cachet de la mairie et signature du receveur

Dossier transmis :

- à l'Architecte des Bâtiments
- au Directeur du Parc National
- au Secréariat de la Commune
- au Secréariat de la Commune

**1 - Identité du demandeur**

Le demandeur indiqué dans le cadre ci-dessous sera le titulaire de la future autorisation et le redevable des taxes d'urbanisme. Dans le cas de demandeurs multiples, chacun des demandeurs, à partir du 2<sup>ème</sup>, doit remplir la fiche complémentaire «Autres demandeurs». Les décisions prises par l'administration seront notifiées au demandeur indiqué ci-dessous. Une copie sera adressée aux autres demandeurs, qui seront co-titulaires de l'autorisation et solidairement responsables du paiement des taxes.

Vous êtes un particulier    Madame     Monsieur

Nom :    Prénom :

Date et lieu de naissance

Date :    Commune :

Département :    Pays :

Vous êtes une personne morale

Dénomination : Centrale photovoltaïque Val de Cher Controis    Raison sociale : SAS (Société par Action Simplifiée)

N° SIRET : 88887880800011    Type de société (SA, SCI,...) : 3511Z

Représentant de la personne morale :    Madame     Monsieur

Nom : EDF Renouvelables France représentée par M. HELLSTERN    Prénom : Didier

**2 - Coordonnées du demandeur**

Adresse : Numéro :    Voie : Chez EDF Renouvelables France - Cœur Défense - Tour B - 100, Esplanade du Général de Gaulle

Lieu-dit :    Localité : PARIS LA DÉFENSE CEDEX

Code postal : 92932 BP :    Cedex :

Téléphone : 0140902300    indiquez l'indicatif pour le pays étranger :

Si le demandeur habite à l'étranger : Pays :    Division territoriale :

Si vous souhaitez que les courriers de l'administration (autres que les décisions) soient adressés à une autre personne, veuillez préciser son nom et ses coordonnées :    Madame     Monsieur     Personne morale

Nom : SELLIER    Prénom : Clément

OU raison sociale : EDF Renouvelables France

Adresse : Numéro :    Voie : Cœur Défense - Tour B - 100, Esplanade du Général de Gaulle

Lieu-dit :    Localité : PARIS LA DÉFENSE CEDEX

Code postal : 92932 BP :    Cedex :

Si cette personne habite à l'étranger : Pays :    Division territoriale :

Téléphone : 0140905044    indiquez l'indicatif pour le pays étranger :

J'accepte de recevoir par courrier électronique les documents transmis en cours d'instruction par l'administration à

l'adresse suivante :    Clément Sellier @ edf-re.fr

J'ai pris bonne note que, dans un tel cas, la date de notification sera celle de la consultation du courrier électronique ou, au plus tard, celle de l'envoi de ce courrier électronique augmentée de huit jours.

**3 - Le terrain**

**3.1 - Localisation du (ou des) terrain(s)**

Les informations et plans (voir liste des pièces à joindre) que vous fournissez doivent permettre à l'administration de localiser précisément le (ou les) terrain(s) concerné(s) par votre projet.

Le terrain est constitué de l'ensemble des parcelles cadastrales d'un seul tenant appartenant à un même propriétaire.

Adresse du (ou des) terrain(s)

Numéro :    Voie :

Lieu-dit : Rontigny - La croix Hersent

Localité : MÉHERS

Code postal : 41140 BP :    Cedex :

Références cadastrales<sup>1</sup> : (si votre projet porte sur plusieurs parcelles cadastrales, veuillez renseigner la fiche complémentaire page 9)

Préfixe :    Section :    Numéro :    :

Superficie de la parcelle cadastrale (en m<sup>2</sup>) :

**3.2 - Situation juridique du terrain** (ces données, qui sont facultatives, peuvent toutefois vous permettre de faire valoir des droits à construire ou de bénéficier d'impositions plus favorables)

Êtes-vous titulaire d'un certificat d'urbanisme pour ce terrain ?    Oui     Non     Je ne sais pas

Le terrain est-il situé dans un lotissement ?    Oui     Non     Je ne sais pas

Le terrain est-il situé dans une Zone d'Aménagement Concertée (Z.A.C.) ?    Oui     Non     Je ne sais pas

Le terrain fait-il partie d'un remembrement urbain (Association Foncière Urbain) ?    Oui     Non     Je ne sais pas

Le terrain est-il situé dans un périmètre ayant fait l'objet d'une convention de Projet Urbain

Partenarial (P.U.P) ?    Oui     Non     Je ne sais pas

Le projet est-il situé dans le périmètre d'une Opération d'Intérêt National (O.I.N) ?    Oui     Non     Je ne sais pas

Si votre terrain est concerné par l'un des cas ci-dessus, veuillez préciser, si vous les connaissez, les dates de décision ou d'autorisation, les numéros et les dénominations :

**4 - À remplir pour une demande concernant un projet d'aménagement**

Si votre projet ne comporte pas d'aménagements, reportez-vous directement au cadre 5 (projet de construction)

**4.1 - Nature des travaux, installations ou aménagements envisagés** (cochez la ou les cases correspondantes)

Quel que soit le secteur de la commune

- Lotissement
- Remembrement réalisé par une association foncière urbaine libre
- Terrain de camping
- Parc résidentiel de loisirs ou village de vacances
- Aménagement d'un terrain pour la pratique de sports ou de loisirs motorisés
- Aménagement d'un parc d'attraction ou d'une aire de jeux et de sports
- Aménagement d'un golf
- Aires de stationnement ouvertes au public, dépôts de véhicules et garages collectifs de caravanes ou de résidences mobiles de loisirs
  - Contenance (nombre d'unités) :
- Travaux d'affouillements ou d'exhaussements du sol :
  - Superficie (en m<sup>2</sup>) :
  - Profondeur (pour les affouillements) :
  - Hauteur (pour les exhaussements) :

Aménagement d'un terrain pour au moins 2 résidences démontables, créant une surface de plancher totale supérieure à 40 m<sup>2</sup>, constituant l'habitat permanent de leurs utilisateurs

Aménagement d'une aire d'accueil ou d'un terrain familial des gens du voyage recevant plus de deux résidences mobiles

**Dans les secteurs protégés**

Aménagement situé dans un espace remarquable ou milieu du littoral identifié dans un document d'urbanisme comme devant être protégé<sup>1</sup> :

- Chemin piétonnier ou objet mobilier destiné à l'accueil ou à l'information du public, lorsqu'ils sont nécessaires à la gestion ou à l'ouverture au public de ces espaces ou milieux
- Aménagement nécessaire à l'exercice des activités agricoles, de pêche et de culture marine ou lacustres, conchylicoles, pastorales et forestières

Aménagement situé dans le périmètre d'un site patrimonial remarquable ou dans les abords des monuments historiques<sup>1</sup> :

- Création d'une voie
- Travaux ayant pour effet de modifier les caractéristiques d'une voie existante
- Création d'un espace public

Aménagement situé dans un site classé ou une réserve naturelle<sup>1</sup> :

- Création d'un espace public

<sup>1</sup> En cas de besoin, vous pouvez vous renseigner auprès de la mairie



Courte description de votre projet ou de vos travaux :

Superficie du (ou des) terrain(s) à aménager (en m<sup>2</sup>) :

Si les travaux sont réalisés par tranches, veuillez en préciser le nombre et leur contenu :

#### 4.2 - À remplir pour une demande concernant un lotissement

Nombre maximum de lots projetés :

Surface de plancher maximale envisagée (en m<sup>2</sup>) :

Comment la constructibilité globale sera-t-elle répartie ?

- Par application du coefficient d'occupation du sol (COS) à chaque lot  
 Conformément aux plans ou tableaux joints à la présente demande  
 La constructibilité sera déterminée à la vente (ou à la location) de chaque lot. Dans ce cas, le lotisseur devra fournir un certificat aux constructeurs.

Le projet fait-il l'objet d'une demande de travaux de finition différés ? Oui  Non

Si oui, quelle garantie sera utilisée ?

Consignation en compte bloqué  ou Garantie financière d'achèvement des travaux

Le projet fait-il l'objet d'une demande de vente ou location de lots par anticipation ? Oui  Non

#### 4.3 - À remplir pour l'aménagement d'un camping ou d'un autre terrain aménagé en vue de l'hébergement touristique

Nombre maximum d'emplacements réservés aux tentes, caravanes ou résidences mobiles de loisirs :

Nombre maximal de personnes accueillies :

##### Implantation d'habitations légères de loisirs (HLL)

Nombre d'emplacements réservés aux HLL :

Surface de plancher prévue, réservée aux HLL (m<sup>2</sup>) :

Lorsque le terrain est destiné à une exploitation saisonnière, veuillez préciser la (ou les) période(s) d'exploitation :

Agrandissement ou réaménagement d'une structure existante ? Oui  Non

Si oui, joindre un plan indiquant l'état actuel et les aménagements

#### 5 - À remplir pour une demande comprenant un projet de construction

##### 5.1 - Architecte

Vous avez eu recours à un architecte : Oui  Non

Si oui, vous devez lui faire compléter les rubriques ci-dessous et lui faire apposer son cachet

Nom de l'architecte : ARCHITECTURE NEEL Prénom :

Numéro : 94 Voie : rue Rivay

Lieu-dit : Localité :

Code postal : BP : Cedex :

N° d'inscription sur le tableau de l'ordre : N° national : S02668 - N° régional : 1039

Conseil Régional de : Île-de-France

Téléphone : 0 1 5 5 9 0 5 7 0 0 ou Télécopie : ou

Adresse électronique : architecture-neel @ architecture-neel.com

En application de l'article R. 431-2 du code de l'urbanisme, j'ai pris connaissance des règles générales de construction prévues par le chapitre premier du titre premier du livre premier du code de la construction et de l'habitation et notamment, lorsque la construction y est soumise, les règles d'accessibilité fixées en application de l'article L. 111-7 de ce code.

Signature de l'architecte :

Cachet de l'architecte :

**ARCHITECTURE NÉEL**

94, rue Rivay - 92300 LEVALLOIS-PERRET  
Tél. : +33 (0)1 55 90 57 00 - Fax : +33 (0)1 55 90 57 77

Si vous n'avez pas eu recours à un architecte (ou un agréé en architecture), veuillez cocher la case ci-dessous<sup>2</sup> :

Je déclare sur l'honneur que mon projet entre dans l'une des situations pour lesquelles le recours à l'architecte n'est pas obligatoire.

##### 5.2 - Nature du projet envisagé

- Nouvelle construction  
 Travaux sur construction existante  
 Le terrain doit être divisé en propriété ou en jouissance avant l'achèvement de la (ou des) construction(s)

Courte description de votre projet ou de vos travaux :

Production d'énergie électrique à partir d'une installation solaire photovoltaïque.

Centrale photovoltaïque d'une puissance d'environ 38 MWc, d'une surface d'environ 323 000 m<sup>2</sup> environ implantée sur les communes de Méhers, Chémery et Châtillon-sur-Cher.

Les 6 sites d'implantation de cette centrale seront ceints d'une clôture grillagée d'une hauteur de 2 m de teinte vert mousse (RAL6005 ou équivalent) et seront accessibles par 6 portails de même hauteur et de même teinte. Ils seront également partiellement ceints de haies arbustives de même hauteur pour répondre aux problèmes de co-visibilité vis-à-vis des riverains.

Le projet n'entraînera pas de modifications de terrain. Les pistes périphériques seront stabilisées.

La présente demande de permis de construire concerne la zone Ouest de la centrale implantée sur la commune de Méhers représentant environ 120 800 m<sup>2</sup>.

Elle comprend :

- Les panneaux photovoltaïques sur structures métalliques galvanisées.
- 2 postes de transformation électrique type 1 de teinte gris clair.
- 1 poste de transformation électrique type 2 de teinte gris clair.
- 1 poste de livraison électrique de teinte vert mousse (RAL6005 ou équivalent).

Si votre projet nécessite une puissance électrique supérieure à 12 kVA monophasé (ou 36 kVA triphasé), indiquez la puissance électrique nécessaire à votre projet :

<sup>2</sup> Vous pouvez vous dispenser du recours à un architecte (ou un agréé en architecture) si vous êtes un particulier ou une exploitation agricole à responsabilité limitée à associé unique et que vous déclarez vouloir édifier ou modifier pour vous-même :

- Une construction à usage autre qu'agricole qui n'excède pas 150 m<sup>2</sup> de surface de plancher ;
- Une extension de construction à usage autre qu'agricole si cette extension n'a pas pour effet de porter l'ensemble après travaux au-delà de 150m<sup>2</sup> de surface de plancher ;
- Une construction à usage agricole dont la surface de plancher et l'emprise au sol n'excèdent pas 800 m<sup>2</sup> ;
- Des serres de production dont le pied-droit a une hauteur inférieure à 4 mètres et dont la surface de plancher et l'emprise au sol n'excèdent pas 2000 m<sup>2</sup>.

**5.3 - Informations complémentaires**

- Nombre total de logements créés :  dont individuels :  dont collectifs :
- Répartition du nombre total de logement créés par type de financement :  
Logement Locatif Social  Accession Sociale (hors prêt à taux zéro)  Prêt à taux zéro
- Autres financements : \_\_\_\_\_
- Mode d'utilisation principale des logements :  
Occupation personnelle (particulier) ou en compte propre (personne morale)  Vente  Location
- S'il s'agit d'une occupation personnelle, veuillez préciser : Résidence principale  Résidence secondaire
- Si le projet porte sur une annexe à l'habitation, veuillez préciser : Piscine  Garage  Véranda  Abri de jardin
- Autres annexes à l'habitation : \_\_\_\_\_
- Si le projet est un foyer ou une résidence, à quel titre :  
Résidence pour personnes âgées  Résidence pour étudiants  Résidence de tourisme
- Résidence hôtelière à vocation sociale  Résidence sociale  Résidence pour personnes handicapées
- Autres, précisez : \_\_\_\_\_
- Nombre de chambres créées en foyer ou dans un hébergement d'un autre type : \_\_\_\_\_
- Répartition du nombre de logements créés selon le nombre de pièces :  
1 pièce  2 pièces  3 pièces  4 pièces  5 pièces  6 pièces et plus
- Le nombre de niveaux du bâtiment le plus élevé : au-dessus du sol  et au-dessous du sol
- Indiquez si vos travaux comprennent notamment :  
Extension  Surélévation  Création de niveaux supplémentaires
- Information sur la destination des constructions futures en cas de réalisation au bénéfice d'un service public ou d'intérêt collectif : Transport  Enseignement et recherche  Action sociale   
Ouvrage spécial  Santé  Culture et loisir

**5.4 - Construction périodiquement démontée et ré-installée**

Période(s) de l'année durant laquelle (lesquelles) la construction doit être démontée : \_\_\_\_\_

**5.5 - Destination des constructions et tableau des surfaces (uniquement à remplir si votre projet de construction est situé dans une commune couverte par un plan local d'urbanisme ou un document en tenant lieu appliquant l'article R.123-9 du code de l'urbanisme dans sa rédaction antérieure au 1er janvier 2016).**

surfaces de plancher<sup>3</sup> en m<sup>2</sup>

Destinations	Surface existante avant travaux (A)	Surface créée <sup>4</sup> (B)	Surface créée par changement de destination <sup>5</sup> (C)	Surface supprimée <sup>6</sup> (D)	Surface supprimée par changement de destination <sup>5</sup> (E)	Surface totale = (A) + (B) + (C) - (D) - (E)
Habitation						
Hébergement hôtelier						
Bureaux						
Commerce						
Artisanat <sup>7</sup>						
Industrie		111				111
Exploitation agricole ou forestière						
Entrepôt						
Service public ou d'intérêt collectif						
Surfaces totales (m <sup>2</sup> )		111				111

3 Vous pouvez vous aider de la fiche d'aide pour le calcul des surfaces.

La surface de plancher d'une construction est égale à la somme des surfaces de plancher closes et couvertes, sous une hauteur de plafond supérieure à 1,80 m, calculée à partir du nu intérieur des façades, après déduction, sous certaines conditions, des vides et des trémies, des aires de stationnement, des caves ou celliers, des combles et des locaux techniques ainsi que, dans les immeubles collectifs, une part forfaitaire des surfaces de plancher affectées à l'habitation (voir article R.111-22 du Code de l'urbanisme).

4 Il peut s'agir soit d'une surface nouvelle construite à l'occasion des travaux, soit d'une surface résultant de la transformation d'un local non constitutif de surface de plancher (ex : transformation du garage d'une habitation en chambre).

5 Le changement de destination consiste à transformer une surface existante de l'une des neuf destinations mentionnées dans le tableau vers une autre de ces destinations. Par exemple : la transformation de surfaces de bureaux en hôtel ou la transformation d'une habitation en commerce.

6 Il peut s'agir soit d'une surface démolie à l'occasion des travaux, soit d'une surface résultant de la transformation d'un local constitutif de surface de plancher (ex : transformation d'un commerce en local technique dans un immeuble commercial).

7 L'activité d'artisan est définie par la loi n° 96 603 du 5 juillet 1996 dans ses articles 19 et suivants, « activités professionnelles indépendantes de production, de transformation, de réparation, ou prestation de service relevant de l'artisanat et figurant sur une liste annexée au décret n° 98-247 du 2 avril 1998 ».

**5.6 - Destination, sous-destination des constructions et tableau des surfaces (uniquement à remplir si votre projet de construction est situé dans une commune couverte par le règlement national d'urbanisme, une carte communale ou dans une commune non visée à la rubrique 5.5).**

Surface de plancher<sup>3</sup> en m<sup>2</sup>

Destinations <sup>4</sup>	Sous-destinations <sup>5</sup>	Surface existante avant travaux (A)	Surface créée <sup>6</sup> (B)	Surface créée par changement de destination <sup>7</sup> ou de sous-destination <sup>8</sup> (C)	Surface supprimée <sup>9</sup> (D)	Surface supprimée par changement de destination <sup>7</sup> ou de sous-destination <sup>8</sup> (E)	Surface totale = (A)+(B)+(C)-(D)-(E)
Exploitation agricole et forestière	Exploitation agricole						
	Exploitation forestière						
Habitation	Logement						
	Hébergement						
Commerce et activités de service	Artisanat et commerce de détail						
	Restauration						
	Commerce de gros						
	Activités de services où s'effectue l'accueil d'une clientèle						
	Hébergement hôtelier et touristique						
	Cinéma						
Equipement d'intérêt collectif et services publics	Locaux et bureaux accueillant du public des administrations publiques et assimilés						
	Locaux techniques et industriels des administrations publiques et assimilés						
	Établissements d'enseignement, de santé et d'action sociale						
	Salles d'art et de spectacles						
	Équipements sportifs						
	Autres équipements recevant du public						
Autres activités des secteurs secondaire ou tertiaire	Industrie						
	Entrepôt						
	Bureau						
	Centre de congrès et d'exposition						
<b>Surfaces totales (en m<sup>2</sup>)</b>							

3 - Vous pouvez vous aider de la fiche d'aide pour le calcul des surfaces.

La surface de plancher d'une construction est égale à la somme des surfaces de plancher closes et couvertes, sous une hauteur de plafond supérieure à 1,80 m, calculée à partir du nu intérieur des façades, après déduction, sous certaines conditions, des vides et des trémies, des aires de stationnement, des caves ou celliers, des combles et des locaux techniques ainsi que, dans les immeubles collectifs, une part forfaitaire des surfaces de plancher affectées à l'habitation (voir article R.111-22 du Code de l'urbanisme).

4 - Les destinations sont réglementées en application de l'article R. 151-27 du code de l'urbanisme

5 - Les sous-destinations sont réglementées en application de l'article R. 151-28 du code de l'urbanisme

6 - Il peut s'agir soit d'une surface nouvelle construite à l'occasion des travaux, soit d'une surface résultant de la transformation d'un local non constitutif de surface de plancher (ex : transformation du garage d'une habitation en chambre)

7 - Le changement de destination consiste à transformer une surface existante de l'une des cinq destinations mentionnées dans le tableau vers une autre de ces destinations. Par exemple : la transformation de surfaces de commerces et activités de service en habitation

8 - Le changement de sous-destination consiste à transformer une surface existante de l'une des vingt sous-destinations mentionnées dans le tableau vers une autre de ces sous-destinations. Par exemple : la transformation de surfaces d'entrepôt en bureau ou en salle d'art et de spectacles

9 - Il peut s'agir soit d'une surface démolie à l'occasion des travaux, soit d'une surface résultant de la transformation d'un local constitutif de surface de plancher (ex : transformation d'un commerce en local technique dans un immeuble commercial).

**5.7 - Stationnement**

Nombre de places de stationnement

Avant réalisation du projet :  Après réalisation du projet : 

Places de stationnement affectées au projet, aménagées ou réservées en dehors du terrain sur lequel est situé le projet

Adresse(s) des aires de stationnement : Nombre de places :   
Surface totale affectée au stationnement :  m<sup>2</sup>, dont surface bâtie :  m<sup>2</sup>

Pour les commerces et cinémas :

Emprise au sol des surfaces, bâties ou non, affectées au stationnement (m<sup>2</sup>) : **6 - À remplir lorsque le projet nécessite des démolitions**

Tous les travaux de démolition ne sont pas soumis à permis. Il vous appartient de vous renseigner auprès de la mairie afin de savoir si votre projet de démolition nécessite une autorisation. Vous pouvez également demander un permis de démolir distinct de la présente demande.

Date(s) approximative(s) à laquelle le ou les bâtiments dont la démolition est envisagée ont été construits : 

- Démolition totale  
 Démolition partielle

En cas de démolition partielle, veuillez décrire les travaux qui seront, le cas échéant, effectués sur les constructions restantes :

Nombre de logement démolis : **7 - Participation pour voirie et réseaux**

Si votre projet se situe sur un terrain soumis à la participation pour voirie et réseaux (PVR), indiquez les coordonnées du propriétaire ou celles du bénéficiaire de la promesse de vente, s'il est différent du demandeur

Madame  Monsieur  Personne morale Nom :  Prénom : **OU** raison sociale : **Adresse** : Numéro :  Voie : Lieu-dit :  Localité : Code postal :  BP :  Cedex : **Si le demandeur habite à l'étranger** : Pays :  Division territoriale : **8- Informations pour l'application d'une législation connexe**

Indiquez si votre projet :

- porte sur une installation, un ouvrage, des travaux ou une activité soumis à déclaration en application du code de l'environnement (IOTA)  
 porte sur des travaux soumis à autorisation environnementale en application du L.181-1 du code de l'environnement  
 fait l'objet d'une dérogation au titre du L.411-2 4° du code de l'environnement (dérogation espèces protégées)  
 porte sur une installation classée soumise à enregistrement en application de l'article L. 512-7 du code de l'environnement  
 déroge à certaines règles de construction et met en œuvre une solution d'effet équivalent au titre de l'ordonnance n° 2018-937 du 30 octobre 2018 visant à faciliter la réalisation de projets de construction et à favoriser l'innovation  
 relève de l'article L.632-2-1 du code du patrimoine (avis simple de l'architecte des Bâtiments de France pour les antennes-relais et les opérations liées au traitement de l'habitat indigne)

Indiquez si votre projet se situe dans les périmètres de protection suivants :

*(informations complémentaires)*

- se situe dans le périmètre d'un site patrimonial remarquable  
 se situe dans les abords d'un monument historique

J'atteste avoir qualité pour demander la présente autorisation.<sup>8</sup>

Je soussigné(e), auteur de la demande, certifie exacts les renseignements fournis.

J'ai pris connaissance des règles générales de construction prévues par le chapitre premier du titre premier du livre premier du code de la construction et de l'habitation et notamment, lorsque la construction y est soumise, les règles d'accessibilité fixées en application de l'article L. 111-7 de ce code et de l'obligation de respecter ces règles.

Je suis informé(e) que les renseignements figurant dans cette demande serviront au calcul des impositions prévues par le code de l'urbanisme.

À Paris La Défense

Le : 09/12/2020

Signature du (des) demandeur(s)

**Votre demande doit être établie en quatre exemplaires et doit être déposée à la mairie du lieu du projet.****Vous devrez produire :**

- un exemplaire supplémentaire, si votre projet se situe dans le périmètre d'un site patrimonial remarquable ou se voit appliquer une autre protection au titre des monuments historiques ;
- un exemplaire supplémentaire, si votre projet se situe dans un site classé, un site inscrit ou une réserve naturelle ;
- un exemplaire supplémentaire, si votre projet fait l'objet d'une demande de dérogation auprès de la commission régionale du patrimoine et de l'architecture ;
- deux exemplaires supplémentaires, si votre projet se situe dans un cœur de parc national ;
- deux exemplaires supplémentaires dont un sur support dématérialisé, si votre projet est soumis à autorisation d'exploitation commerciale.

Si vous êtes un particulier : la loi n° 78 -17 du 6 janvier 1978 relative à l'informatique, aux fichiers et aux libertés s'applique aux réponses contenues dans ce formulaire pour les personnes physiques. Elle garantit un droit d'accès aux données nominatives les concernant et la possibilité de rectification. Ces droits peuvent être exercés à la mairie. Les données recueillies seront transmises aux services compétents pour l'instruction de votre demande.

Pour permettre l'utilisation des informations nominatives comprises dans ce formulaire à des fins commerciales, cochez la case ci-contre : <sup>8</sup> Vous pouvez déposer une demande si vous êtes dans un des quatre cas suivants :

- vous êtes propriétaire du terrain ou mandataire du ou des propriétaires ;
- vous avez l'autorisation du ou des propriétaires ;
- vous êtes co-indivisaire du terrain en indivision ou son mandataire ;
- vous avez qualité pour bénéficier de l'expropriation du terrain pour cause d'utilité publique.



**Pour un permis d'aménager un lotissement :**

En application de l'article L.441-4 du code de l'urbanisme, je certifie avoir fait appel aux compétences nécessaires en matière d'architecture, d'urbanisme et de paysage pour l'établissement du projet architectural, paysager et environnemental.

Signature du demandeur : \_\_\_\_\_ Signature(s) et cachet(s) de la ou des personnes sollicitées : \_\_\_\_\_

Si la surface du terrain à aménager est supérieure à 2 500 m<sup>2</sup>, je certifie qu'un architecte au sens de l'article 9 de la loi n° 77-2 du 3 janvier 1977 sur l'architecture, ou qu'un paysagiste-concepteur au sens de l'article 174 de la loi n° 2016-1087 du 8 août 2016 pour la reconquête de la biodiversité, de la nature et des paysages, a participé à l'établissement du projet architectural, paysager et environnemental.

Signature du demandeur : \_\_\_\_\_ Signature(s) et cachet(s) de la ou des personnes sollicitées : \_\_\_\_\_

**Information à remplir par le professionnel sollicité:**

Vous êtes un :  architecte  paysagiste-concepteur

Nom : \_\_\_\_\_ Prénom : \_\_\_\_\_

Numéro : \_\_\_\_\_ Voie : \_\_\_\_\_

Lieu-dit : \_\_\_\_\_ Localité : \_\_\_\_\_

Code postal : \_\_\_\_\_ BP : \_\_\_\_\_ Cedex : \_\_\_\_\_

Téléphone : \_\_\_\_\_

Adresse électronique : \_\_\_\_\_@\_\_\_\_\_

**Pour les architectes uniquement :**

N° d'inscription sur le tableau de l'ordre : \_\_\_\_\_

Conseil régional de : \_\_\_\_\_

**Références cadastrales : fiche complémentaire**

Si votre projet porte sur plusieurs parcelles cadastrales, veuillez indiquer pour chaque parcelle cadastrale sa superficie ainsi que la superficie totale du terrain.

Préfixe : \_\_\_\_\_ Section : ZH Numéro : 0040  
Surperficie de la parcelle cadastrale (en m<sup>2</sup>) : 6 501

Préfixe : \_\_\_\_\_ Section : ZH Numéro : 0041  
Surperficie de la parcelle cadastrale (en m<sup>2</sup>) : 3 325

Préfixe : \_\_\_\_\_ Section : ZH Numéro : 0042  
Surperficie de la parcelle cadastrale (en m<sup>2</sup>) : 14 026

Préfixe : \_\_\_\_\_ Section : ZH Numéro : 0043  
Surperficie de la parcelle cadastrale (en m<sup>2</sup>) : 129 218

Préfixe : \_\_\_\_\_ Section : ZI Numéro : 0001  
Surperficie de la parcelle cadastrale (en m<sup>2</sup>) : 12 248

Préfixe : \_\_\_\_\_ Section : ZI Numéro : 0081  
Surperficie de la parcelle cadastrale (en m<sup>2</sup>) : 1 657

Préfixe : \_\_\_\_\_ Section : ZI Numéro : 0083  
Surperficie de la parcelle cadastrale (en m<sup>2</sup>) : 8 444

Préfixe : \_\_\_\_\_ Section : \_\_\_\_\_ Numéro : \_\_\_\_\_  
Surperficie de la parcelle cadastrale (en m<sup>2</sup>) : \_\_\_\_\_

Préfixe : \_\_\_\_\_ Section : \_\_\_\_\_ Numéro : \_\_\_\_\_  
Surperficie de la parcelle cadastrale (en m<sup>2</sup>) : \_\_\_\_\_

Préfixe : \_\_\_\_\_ Section : \_\_\_\_\_ Numéro : \_\_\_\_\_  
Surperficie de la parcelle cadastrale (en m<sup>2</sup>) : \_\_\_\_\_

Préfixe : \_\_\_\_\_ Section : \_\_\_\_\_ Numéro : \_\_\_\_\_  
Surperficie de la parcelle cadastrale (en m<sup>2</sup>) : \_\_\_\_\_

Préfixe : \_\_\_\_\_ Section : \_\_\_\_\_ Numéro : \_\_\_\_\_  
Surperficie de la parcelle cadastrale (en m<sup>2</sup>) : \_\_\_\_\_

Préfixe : \_\_\_\_\_ Section : \_\_\_\_\_ Numéro : \_\_\_\_\_  
Surperficie de la parcelle cadastrale (en m<sup>2</sup>) : \_\_\_\_\_

Préfixe : \_\_\_\_\_ Section : \_\_\_\_\_ Numéro : \_\_\_\_\_  
Surperficie de la parcelle cadastrale (en m<sup>2</sup>) : \_\_\_\_\_

Préfixe : \_\_\_\_\_ Section : \_\_\_\_\_ Numéro : \_\_\_\_\_  
Surperficie de la parcelle cadastrale (en m<sup>2</sup>) : \_\_\_\_\_

Préfixe : \_\_\_\_\_ Section : \_\_\_\_\_ Numéro : \_\_\_\_\_  
Surperficie de la parcelle cadastrale (en m<sup>2</sup>) : \_\_\_\_\_

Préfixe : \_\_\_\_\_ Section : \_\_\_\_\_ Numéro : \_\_\_\_\_  
Surperficie de la parcelle cadastrale (en m<sup>2</sup>) : \_\_\_\_\_

Préfixe : \_\_\_\_\_ Section : \_\_\_\_\_ Numéro : \_\_\_\_\_  
Surperficie de la parcelle cadastrale (en m<sup>2</sup>) : \_\_\_\_\_

Préfixe : \_\_\_\_\_ Section : \_\_\_\_\_ Numéro : \_\_\_\_\_  
Surperficie de la parcelle cadastrale (en m<sup>2</sup>) : \_\_\_\_\_

Préfixe : \_\_\_\_\_ Section : \_\_\_\_\_ Numéro : \_\_\_\_\_  
Surperficie de la parcelle cadastrale (en m<sup>2</sup>) : \_\_\_\_\_

**Surperficie totale du terrain (en m<sup>2</sup>) : 175 419**



# Bordereau de dépôt des pièces jointes à une demande de permis de construire

Cochez les cases correspondant aux pièces jointes à votre demande et reportez le numéro correspondant sur la pièce jointe

Pour toute précision sur le contenu exact des pièces à joindre à votre demande, vous pouvez vous référer à la liste détaillée qui vous a été fournie avec le formulaire de demande et vous renseigner auprès de la mairie ou du service départemental de l'Etat chargé de l'urbanisme

**Cette liste est exhaustive et aucune autre pièce ne peut vous être demandée**

Vous devez fournir quatre dossiers complets constitués chacun d'un exemplaire du formulaire de demande accompagné des pièces nécessaires à l'instruction de votre permis, parmi celles énumérées ci-dessous [art. R.423-2 b) du code de l'urbanisme]. Des exemplaires supplémentaires du dossier complet sont parfois nécessaires si vos travaux sont situés dans un secteur protégé (monument historique, site, réserve naturelle, parc national,...)<sup>1</sup> ou si des travaux de surélévation d'une construction achevée depuis plus de 2 ans font l'objet d'une demande de dérogation à des règles de construction [art. L.111-4-1 du code de la construction et de l'habitation]. Cinq exemplaires supplémentaires des pièces PC1, PC2 et PC3, en plus de ceux fournis dans chaque dossier, sont demandés afin d'être envoyés à d'autres services pour consultation et avis [art A. 431-9 du code de l'urbanisme].

## 1) Pièces obligatoires pour tous les dossiers :

Pièce	Nombre d'exemplaires à fournir
<input checked="" type="checkbox"/> PC1. <b>Un plan de situation</b> du terrain [Art. R. 431-7 a) du code de l'urbanisme]	1 exemplaire par dossier + 5 exemplaires supplémentaires
<input checked="" type="checkbox"/> PC2. <b>Un plan de masse</b> des constructions à édifier ou à modifier [Art. R. 431-9 du code de l'urbanisme]	1 exemplaire par dossier + 5 exemplaires supplémentaires
<input checked="" type="checkbox"/> PC3. <b>Un plan en coupe</b> du terrain et de la construction [Article R. 431-10 b) du code de l'urbanisme]	1 exemplaire par dossier + 5 exemplaires supplémentaires
<input checked="" type="checkbox"/> PC4. <b>Une notice</b> décrivant le terrain et présentant le projet [Art. R. 431-8 du code de l'urbanisme]	1 exemplaire par dossier
<input checked="" type="checkbox"/> PC5. <b>Un plan des façades et des toitures</b> [Art. R. 431-10 a) du code de l'urbanisme]	1 exemplaire par dossier
<input checked="" type="checkbox"/> PC6. <b>Un document graphique</b> permettant d'apprécier l'insertion du projet de construction dans son environnement [Art. R. 431-10 c) du code de l'urbanisme] <sup>2</sup>	1 exemplaire par dossier
<input checked="" type="checkbox"/> PC7. <b>Une photographie</b> permettant de situer le terrain dans l'environnement proche [Art. R. 431-10 d) du code de l'urbanisme] <sup>2</sup>	1 exemplaire par dossier
<input checked="" type="checkbox"/> PC8. <b>Une photographie</b> permettant de situer le terrain dans le paysage lointain [Art. R. 431-10 d) du code de l'urbanisme] <sup>2</sup>	1 exemplaire par dossier

## 2) Pièces à joindre selon la nature ou la situation du projet :

Pièce	Nombre d'exemplaires à fournir
<b>Si votre projet porte sur des travaux nécessaires à la réalisation d'une opération de restauration immobilière ou à l'intérieur d'un immeuble inscrit au titre des monuments historiques :</b>	
<input type="checkbox"/> PC9. <b>Un document graphique</b> faisant apparaître l'état initial et l'état futur de chacune des parties du bâtiment faisant l'objet des travaux. [Art. R. 431-11 du code de l'urbanisme]	1 exemplaire par dossier
<b>Si votre projet se situe sur le domaine public ou en surplomb du domaine public :</b>	
<input type="checkbox"/> PC10. <b>L'accord du gestionnaire</b> du domaine pour engager la procédure d'autorisation d'occupation temporaire du domaine public [Art. R. 431-13 du code de l'urbanisme]	1 exemplaire par dossier
<b>Si votre projet porte sur des travaux nécessaires à la réalisation d'une opération de restauration immobilière ou sur un immeuble inscrit au titre des monuments historiques, sur un immeuble situé dans le périmètre d'un site patrimonial remarquable ou abords des monuments historiques ou dans un coeur de parc national :</b>	
<input type="checkbox"/> PC10-1. <b>Une notice complémentaire</b> indiquant les matériaux utilisés et les modalités d'exécution des travaux [Art. R. 431-14 et R. 431-14-1 du code de l'urbanisme]	1 exemplaire par dossier

<sup>1</sup> Se renseigner auprès de la mairie

<sup>2</sup> Cette pièce n'est pas exigée si votre projet se situe dans un périmètre ayant fait l'objet d'un permis d'aménager

### Si votre projet se situe dans un coeur de parc national :

<input type="checkbox"/> PC10-2. <b>Le dossier</b> prévu au II de l'article R. 331-19 du code de l'environnement [Art. R. 431-14-1 du code de l'urbanisme]	1 exemplaire par dossier
--	--------------------------

### Si votre projet est soumis à l'obligation de réaliser une étude d'impact :

<input checked="" type="checkbox"/> PC11. <b>L'étude d'impact</b> ou la décision de dispense d'une telle étude [Art. R. 431-16 a) du code de l'urbanisme]	1 exemplaire par dossier
<input type="checkbox"/> PC11-1. <b>L'étude d'impact</b> actualisée ainsi que les avis de l'autorité environnementale, des collectivités territoriales et leurs groupements intéressés par le projet [Art. R. 431-16 b) du code de l'urbanisme]	1 exemplaire par dossier

### Si votre projet est susceptible d'affecter de manière significative un site Natura 2000 :

<input checked="" type="checkbox"/> PC11-2. <b>Le dossier d'évaluation des incidences</b> prévu à l'art. R. 414-23 du code de l'environnement ou l'étude d'impact en tenant lieu [Art. R. 431-16 c) du code de l'urbanisme]	1 exemplaire par dossier
---	--------------------------

### Si votre projet est accompagné de la réalisation ou de la réhabilitation d'une installation d'assainissement non collectif :

<input type="checkbox"/> PC11-3. <b>L'attestation de conformité</b> du projet d'installation [Art. R. 431-16 d) du code de l'urbanisme]	1 exemplaire par dossier
---	--------------------------

### Si votre projet est tenu de respecter les règles parasismiques et paracycloniques :

<input type="checkbox"/> PC12. <b>L'attestation</b> d'un contrôleur technique [Art. R. 431-16 e) du code de l'urbanisme]	1 exemplaire par dossier
--	--------------------------

### Si votre projet se situe dans une zone où un plan de prévention des risques impose la réalisation d'une étude :

<input type="checkbox"/> PC13. <b>L'attestation</b> de l'architecte ou de l'expert certifiant que l'étude a été réalisée et que le projet la prend en compte [Art. R. 431-16 f) du code de l'urbanisme]	1 exemplaire par dossier
---	--------------------------

### Si votre projet nécessite un agrément :

<input type="checkbox"/> PC14. <b>La copie de l'agrément</b> [Art. R. 431-16 g) du code de l'urbanisme]	1 exemplaire par dossier
---	--------------------------

### Si votre projet se situe en commune littorale dans un espace remarquable ou dans un milieu à préserver :

<input type="checkbox"/> PC15. <b>Une notice</b> précisant l'activité économique qui doit être exercée dans le bâtiment [Art. R. 431-16 h) du code de l'urbanisme]	1 exemplaire par dossier
--	--------------------------

### Si votre projet nécessite une étude de sécurité publique :

<input type="checkbox"/> PC16. <b>L'étude de sécurité</b> [Art. R. 431-16 i) du code de l'urbanisme]	1 exemplaire par dossier
--	--------------------------

### Si votre projet est tenu de respecter la réglementation thermique :

<input type="checkbox"/> PC 16-1. <b>Le formulaire</b> attestant la prise en compte de la réglementation thermique et, le cas échéant, la réalisation de l'étude de faisabilité relative aux approvisionnements en énergie, prévu par les articles R. 111-20-1 et R. 111-20-2 du code de la construction et de l'habitation [Art. R. 431-16 j) du code de l'urbanisme]	1 exemplaire par dossier
--	--------------------------

### Si votre projet est situé à proximité d'une canalisation de transport dans une zone de dangers :

<input type="checkbox"/> PC 16-2. <b>L'analyse</b> de compatibilité du projet avec la canalisation du point de vue de la sécurité des personnes, prévue à l'art. R. 555-31 du code de l'environnement [Art. R. 431-16 k) du code de l'urbanisme]	1 exemplaire par dossier
--	--------------------------

### Si votre projet porte sur la construction d'un bâtiment comportant un lieu sécurisé auquel ont accès les véhicules de transport de fonds en vue de leur chargement ou déchargement :

<input type="checkbox"/> PC 16-3. <b>Le récépissé</b> de transmission du dossier à la commission départementale de la sécurité des transports de fonds [Art. R. 431-16 l) du code de l'urbanisme]	1 exemplaire par dossier
---	--------------------------

### Si votre projet fait l'objet d'une concertation :

<input type="checkbox"/> PC16-4. <b>Le bilan de la concertation</b> et le document conclusif [Art. R. 431-16 m) du code de l'urbanisme]	1 exemplaire par dossier
---	--------------------------

### Si votre projet se situe sur un terrain ayant accueilli une installation classée mise à l'arrêt définitif et régulièrement réhabilitée pour permettre l'usage défini dans les conditions prévues aux articles L. 512-6-1, L. 512-7-6 et L. 512-12-1 du code de l'environnement, et lorsqu'un usage différent est envisagé :

<input type="checkbox"/> PC 16-5. <b>Une attestation</b> établie par un bureau d'études certifié dans le domaine des sites et sols pollués, ou équivalent, garantissant que les mesures de gestion de la pollution au regard du nouvel usage du terrain projeté ont été prise en compte dans la conception du projet. [Art. R. 431-16 n) du code de l'urbanisme]	1 exemplaire par dossier
--	--------------------------

**Si votre projet se situe dans un secteur d'information sur les sols, et si la construction projetée n'est pas dans le périmètre d'un lotissement autorisé ayant déjà fait l'objet d'une demande comportant une attestation garantissant la réalisation d'une étude des sols :**

<input type="checkbox"/> PC 16-6. <b>Une attestation</b> établie par un bureau d'études certifié dans le domaine des sites et sols pollués, ou équivalent, garantissant que les mesures de gestion de la pollution au regard du nouvel usage du terrain projeté ont été prise en compte dans la conception du projet. [Art. R.431-16 o) du code de l'urbanisme]	1 exemplaire par dossier
---	--------------------------

**Si votre projet déroge à certaines règles de construction et met en œuvre une solution d'effet équivalent :**

<input type="checkbox"/> PC 16-7. <b>L'attestation</b> montrant le caractère équivalent des résultats obtenus par les moyens mis en œuvre, ainsi que leur caractère innovant [Art. 5 de l'ordonnance n° 2018-937 du 30 octobre 2018 visant à faciliter la réalisation de projets de construction et à favoriser l'innovation]	1 exemplaire par dossier
---	--------------------------

**Si votre projet porte sur des constructions situées dans un emplacement réservé à la réalisation d'un programme de logements par le plan local d'urbanisme ou le document en tenant lieu [Art. L. 151-41 4° du code de l'urbanisme] ou dans un secteur délimité par le plan local d'urbanisme ou le document d'urbanisme en tenant lieu dans lesquels, en cas de réalisation d'un programme de logement, une partie de ce programme doit être affectée à des catégories de logements locatifs sociaux [Art. L. 151-15 du code de l'urbanisme] :**

<input type="checkbox"/> PC17. <b>Un tableau</b> indiquant la surface de plancher des logements créés correspondant aux catégories de logements dont la construction sur le terrain est imposée par le plan local d'urbanisme ou le document d'urbanisme en tenant lieu [Art. R. 431-16-1 du code de l'urbanisme]	1 exemplaire par dossier
---	--------------------------

**Si votre projet porte sur des constructions situées dans un secteur délimité par le plan local d'urbanisme ou le document en tenant lieu dans lequel les programmes de logements doivent comporter une proportion de logements d'une taille minimale [Art. L. 151-14 du code de l'urbanisme] :**

<input type="checkbox"/> PC17-1. <b>Un tableau</b> indiquant la proportion de logements de la taille minimale imposée par le plan local d'urbanisme ou par le document en tenant lieu [Art. R. 431-16-2 du code de l'urbanisme]	1 exemplaire par dossier
---	--------------------------

**Si votre projet porte sur la construction d'un immeuble collectif de plus de douze logements ou de plus de 800m<sup>2</sup> de surface de plancher, située dans une commune faisant l'objet d'un arrêté de carence en logements sociaux, et en l'absence de dérogation préfectorale :**

<input type="checkbox"/> PC 17-2 <b>Un tableau</b> indiquant le nombre de logements familiaux et la part de ces logements familiaux correspondant à des logements locatifs sociaux définis à l'article L. 302-5 du code de la construction et de l'habitation hors logements financés avec un prêt locatif social [Art. R. 431-16-3 du code de l'urbanisme]	1 exemplaire par dossier
---	--------------------------

**Si vous demandez un dépassement de COS (coefficient d'occupation des sols) en cas de POS ou une majoration du volume constructible en cas de PLU, justifié par la construction de logements sociaux :**

<input type="checkbox"/> PC18. <b>La délimitation</b> de cette partie des constructions [Art. R. 431-17 a) du code de l'urbanisme]	1 exemplaire par dossier
<input type="checkbox"/> PC19. <b>La mention de la surface</b> de plancher correspondante [Art. R. 431-17 b) du code de l'urbanisme]	1 exemplaire par dossier
<input type="checkbox"/> PC20. <b>L'estimation sommaire</b> du coût foncier qui lui sera imputé [Art. R. 431-17 c) du code de l'urbanisme]	1 exemplaire par dossier
<input type="checkbox"/> PC21. Dans les communes de la métropole, <b>l'engagement du demandeur</b> de conclure la convention prévue au 3° de l'article L.351-2 du code de la construction et de l'habitation. [Art. R. 431-17 d) du code de l'urbanisme]	1 exemplaire par dossier

**Si vous demandez un dépassement de COS (coefficient d'occupation des sols) en cas de POS ou des règles de gabarit en cas de PLU, justifiant que vous faites preuve d'exemplarité énergétique ou environnementale :**

<input type="checkbox"/> PC22. <b>Un document</b> prévu par l'article R. 111-21 du code de la construction et de l'habitation attestant que la construction fait preuve d'exemplarité énergétique ou d'exemplarité environnementale ou est à énergie positive selon les critères définis par ces dispositions [Art. R. 431-18 du code de l'urbanisme]	1 exemplaire par dossier
<input type="checkbox"/> PC23. <b>Un document</b> par lequel le demandeur s'engage à installer des dispositifs conformes aux dispositions de l'arrêté prévu au 2° de l'article R. 111-23 [Art. R. 431-18-1 du code de l'urbanisme]	1 exemplaire par dossier

**Si votre projet nécessite un défrichement :**

<input type="checkbox"/> PC24. <b>La copie de la lettre du préfet</b> qui vous fait savoir que votre demande d'autorisation de défrichement est complète, si le défrichement est ou non soumis à reconnaissance de la situation et de l'état des terrains et si la demande doit ou non faire l'objet d'une enquête publique [Art. R. 431-19 du code de l'urbanisme]	1 exemplaire par dossier
---	--------------------------

**Si votre projet porte sur une installation classée pour la protection de l'environnement :**

<input type="checkbox"/> PC25. <b>Une justification du dépôt de la demande</b> d'enregistrement ou de déclaration au titre de la législation relative aux Installations Classées pour la Protection de l'Environnement [Art. R. 431-20 du code de l'urbanisme]	1 exemplaire par dossier
--	--------------------------

**Si votre projet nécessite un permis de démolir :**

<input type="checkbox"/> PC26. <b>La justification du dépôt</b> de la demande de permis de démolir [Art. R. 431-21 a) du code de l'urbanisme]	1 exemplaire par dossier
<input type="checkbox"/> OU, si la demande de permis de construire vaut demande de permis de démolir :	
<input type="checkbox"/> PC27. <b>Les pièces à joindre</b> à une demande de permis de démolir, selon l'annexe ci-jointe [Art. R. 431-21 b) du code de l'urbanisme]	

**Si votre projet se situe dans un lotissement :**

<input type="checkbox"/> PC28. <b>Certificat</b> indiquant la surface constructible attribuée à votre lot [Art. R. 442-11 1er al.) du code de l'urbanisme]	1 exemplaire par dossier
<input type="checkbox"/> PC29. <b>Certificat</b> attestant l'achèvement des équipements desservant le lot [Art. R. 431-22-1a) du code de l'urbanisme]	1 exemplaire par dossier
<input type="checkbox"/> PC29-1. <b>L'attestation de l'accord</b> du lotisseur, en cas de subdivision de lot [Art. R. 431-22 -1b) du code de l'urbanisme]	1 exemplaire par dossier

**Si votre projet se situe dans une zone d'aménagement concertée (ZAC) :**

<input type="checkbox"/> PC30. <b>La copie des dispositions du cahier des charges</b> de cession de terrain approuvé et publié dans les conditions de l'article D.311-11-1 qui indiquent le nombre de m <sup>2</sup> constructibles sur la parcelle et, si elles existent, des dispositions du cahier des charges, qui fixent les prescriptions techniques, urbanistiques et architecturales imposées pour la durée de réalisation de la zone [Art. R. 431-23 a) du code de l'urbanisme]	1 exemplaire par dossier
<input type="checkbox"/> PC31. <b>La convention</b> entre la commune ou l'établissement public et vous qui fixe votre participation au coût des équipements de la zone [Art. R. 431-23 b) du code de l'urbanisme]	1 exemplaire par dossier

**Si votre projet se situe dans une opération d'intérêt national (OIN) :**

<input type="checkbox"/> PC 31-1. <b>L'attestation</b> de l'aménageur certifiant qu'il a réalisé ou prendra en charge l'intégralité des travaux mentionnés à l'article R. 331-5 du code de l'urbanisme [Art. R. 431-23-1 du code de l'urbanisme]	1 exemplaire par dossier
--	--------------------------

**Si votre projet se situe dans un périmètre de projet urbain partenarial (PUP) :**

<input type="checkbox"/> PC 31-2. <b>L'extrait de la convention</b> précisant le lieu du projet urbain partenarial et la durée d'exonération de la taxe d'aménagement [Art. R. 431-23-2 du code de l'urbanisme]	1 exemplaire par dossier
---	--------------------------

**Si le terrain d'assiette doit faire l'objet d'une division avant l'achèvement de l'ensemble du projet :**

<input type="checkbox"/> PC32. <b>Le plan de division</b> du terrain [Art. R. 431-24 du code de l'urbanisme]	1 exemplaire par dossier
<input type="checkbox"/> PC33. <b>Le projet</b> de constitution d'une association syndicale des futurs propriétaires [Art. R. 431-24 du code de l'urbanisme]	1 exemplaire par dossier

**Si le projet est soumis à la redevance bureaux :**

<input type="checkbox"/> PC 33-1. <b>Le formulaire</b> de déclaration de la redevance bureaux [Art. R. 431-25-2 du code de l'urbanisme]	1 exemplaire par dossier
---	--------------------------

**Si le terrain ne peut comporter les emplacements de stationnement imposés par le document d'urbanisme :**

<input type="checkbox"/> PC34. <b>Le plan de situation</b> du terrain sur lequel sont réalisées les aires de stationnement et le plan des constructions et aménagements correspondants [Art. R. 431-26 a) du code de l'urbanisme]	1 exemplaire par dossier
<input type="checkbox"/> OU	
<input type="checkbox"/> PC35. <b>La promesse synallagmatique</b> de concession ou d'acquisition [Art. R. 431-26 b) du code de l'urbanisme]	

**Si votre projet porte sur un équipement commercial dont la surface de vente est comprise entre 300 et 1 000 m<sup>2</sup> dans une commune de moins de 20 000 habitants :**

<input type="checkbox"/> PC36. <b>Une notice</b> précisant la nature du commerce projeté et la surface de vente [Art. R. 431-27-1 du code de l'urbanisme]	1 exemplaire par dossier
---	--------------------------

**Si votre projet est soumis à une autorisation de création de salle de spectacle cinématographique :**

<input type="checkbox"/> PC37. <b>La copie de la lettre du préfet</b> attestant que le dossier de demande est complet. [Art. R. 431-28 du code de l'urbanisme]	1 exemplaire par dossier
--	--------------------------

**Si votre projet porte sur un immeuble de grande hauteur (IGH) :**

<input type="checkbox"/> PC38. <b>Le récépissé de dépôt</b> en préfecture de la demande d'autorisation prévue à l'article L. 122-1 du code de la construction et de l'habitation [Art. R. 431-29 du code de l'urbanisme]	3 exemplaires
--	---------------

**Si votre projet porte sur un établissement recevant du public (ERP) :**

<input type="checkbox"/> PC39. <b>Le dossier spécifique</b> permettant de vérifier la conformité du projet avec les règles d'accessibilité aux personnes handicapées prévu aux articles R. 111-19-17 a) du code de la construction et de l'habitation [Art. R. 431-30 a) du code de l'urbanisme]	3 exemplaires du dossier spécifique
--	-------------------------------------

<input type="checkbox"/> PC40. <b>Le dossier spécifique</b> permettant de vérifier la conformité du projet avec les règles de sécurité prévu par l'article R. 111-19-17 b) du code de la construction et de l'habitation [Art. R. 431-30 b) du code de l'urbanisme]	3 exemplaires du dossier spécifique
---	-------------------------------------

**Si vous demandez une dérogation à une ou plusieurs règles du plan local d'urbanisme ou du document en tenant lieu pour réaliser des travaux nécessaires à l'accessibilité des personnes handicapées à un logement existant :**

<input type="checkbox"/> PC40-1. <b>Une note</b> précisant la nature des travaux pour lesquels une dérogation est sollicitée et justifiant que ces travaux sont nécessaires pour permettre l'accessibilité du logement à des personnes handicapées [Art. R. 431-31 du code de l'urbanisme]	1 exemplaire par dossier
--	--------------------------

**Si vous demandez une dérogation aux règles constructives mentionnées à l'article L. 111-4-1 du code de la construction et de l'habitation, pour la création ou l'agrandissement de logements par surélévation d'un immeuble achevé depuis plus de 2 ans :**

<input type="checkbox"/> PC 40-2. <b>Une demande de dérogation</b> comprenant les précisions et les justifications définies à l'article R. 111-1-2 du code de la construction et de l'habitation [Art. R. 431-31-1 du code de l'urbanisme]	1 exemplaire par dossier
--	--------------------------

**Si vous demandez une ou plusieurs dérogations aux règles constructives au titre de l'article L. 151-29-1, L. 152-5 et L. 152-6 du code de l'urbanisme :**

<input type="checkbox"/> PC40-3. <b>Une note</b> précisant la nature de la ou des dérogations demandées justifiant du respect des objectifs et des conditions fixées aux articles L. 151-29-1, L. 152-5 et L. 152-6 du code de l'urbanisme pour chacune des dérogations demandées. [Art. R. 431-31-2 du code de l'urbanisme]	1 exemplaire par dossier
--	--------------------------

**Si votre projet est subordonné à une servitude dite « de cours communes » :**

<input type="checkbox"/> PC41. <b>Une copie du contrat</b> ou de la décision judiciaire relatif à l'institution de ces servitudes [Art. R. 431-32 du code de l'urbanisme]	1 exemplaire par dossier
---	--------------------------

**Si votre projet est subordonné à un transfert des possibilités de construction :**

<input type="checkbox"/> PC42. <b>Une copie du contrat</b> ayant procédé au transfert de possibilité de construction résultant du COS [Art. R. 431-33 du code de l'urbanisme]	1 exemplaire par dossier
---	--------------------------

**Si votre projet est soumis à une autorisation d'exploitation commerciale :**

<input type="checkbox"/> PC43. <b>Le dossier</b> d'autorisation d'exploitation commerciale [Art. R. 431-33-1 du code de l'urbanisme]	1 exemplaire par dossier
--	--------------------------

**Si votre projet se situe dans une zone réglementée s'agissant de travaux conduisant à la création de locaux à usage d'habitation dans un immeuble existant :**

<input type="checkbox"/> PC44. <b>Le dossier</b> de demande d'autorisation de travaux [Art. L.111-6-1-3 du code de la construction et de l'habitation et arrêté du 8 décembre 2016 relatif aux modalités de constitution du dossier de demande d'autorisation de travaux conduisant à la création de locaux à usage d'habitation dans un immeuble existant]	3 exemplaires du dossier spécifique + 1 exemplaire supplémentaire si l'avis ou l'accord est requis de l'autorité compétente dans le domaine de l'architecture et du patrimoine ou de l'architecte des Bâtiments de France
---	---



MINISTÈRE CHARGÉ  
DE L'URBANISME

## Déclaration des éléments nécessaires au calcul des impositions pour les demandes de permis de construire et permis d'aménager

Informations nécessaires en application de l'article R. 431-5 du code de l'urbanisme

Cette déclaration sert de base au calcul des impositions dont vous êtes éventuellement redevable au titre de votre projet. Remplissez soigneusement les cadres ci-dessous et n'oubliez pas de joindre le cas échéant les documents complémentaires figurant au cadre 4. Cela peut vous permettre de bénéficier d'impositions plus favorables. Conservez soigneusement les justificatifs afférents à vos déclarations. Ils pourront vous être demandés ultérieurement.

Cadre réservé à la mairie du lieu du projet

PC ou PA    Dpt    Commune    Année    N° de dossier

### 1 - Renseignements concernant les constructions ou les aménagements

**1.1 - Les lignes ci-dessous doivent être obligatoirement renseignées, quelle que soit la nature de la construction**

Surface taxable (1) totale créée de la ou des construction(s), hormis les surfaces de stationnement closes et couvertes (2bis) : .....111.....m<sup>2</sup>  
 Surface taxable créée des locaux clos et couverts (2 bis) à usage de stationnement : .....m<sup>2</sup>  
 Surface taxable démolie de la (ou des) construction(s) : .....m<sup>2</sup>

#### 1.2 - Destination des constructions et tableau des surfaces taxables (1)

##### 1.2.1 - Création de locaux destinés à l'habitation

Dont :		Nombre de logements créés	Surfaces créées (1) hormis les surfaces de stationnement closes et couvertes (2 bis)	Surfaces créées pour le stationnement clos et couvert (2 bis)
Locaux à usage d'habitation principale et leurs annexes (2)	Ne bénéficiant pas de prêt aidé (3)			
	Bénéficiaire d'un PLAI ou LLTS (4)			
	Bénéficiaire d'un prêt à taux zéro (PTZ) (5)			
	Bénéficiaire d'autres prêts aidés (PLUS, LES, PSLA, PLS, LLS) (6)			
Locaux à usage d'habitation secondaire et leurs annexes (2)				
Locaux à usage d'hébergement (7) et leurs annexes (2)	Ne bénéficiant pas de prêt aidé			
	Bénéficiaire d'un PLAI ou LLTS			
	Bénéficiaire d'autres prêts aidés			
Nombre total de logements créés				

##### 1.2.2 - Extension (8) de l'habitation principale, création d'un bâtiment annexe à cette habitation ou d'un garage clos et couvert.

Pour la réalisation de ces travaux, bénéficiez-vous d'un prêt aidé (4)(5)(6) ?

Oui  Non  Si oui, lequel ?

Quelle est la surface taxable (1) existante ? .....m<sup>2</sup>

Quel est le nombre de logements existants ?.....

Quelle est la surface taxable démolie ?.....m<sup>2</sup>

##### 1.2.3 - Création ou extension de locaux non destinés à l'habitation

	Nombre créé	Surfaces créées (1) hormis les surfaces de stationnement closes et couvertes (2 bis)	Surfaces créées pour le stationnement clos et couvert (2 bis)
Nombre de commerces de détail dont la surface de vente est inférieure à 400 m <sup>2</sup> (9)			
Total des surfaces créées, y compris les surfaces annexes			
Locaux industriels et artisanaux ainsi que leurs annexes		111	
Maisons de santé mentionnées à l'article L. 6323-3 du code de la santé publique			
Entrepôts et hangars faisant l'objet d'une exploitation commerciale et non ouverts au public (10)			

Dans les exploitations et coopératives agricoles : Surfaces de plancher des serres de production, des locaux destinés à abriter les récoltes, héberger les animaux, ranger et entretenir le matériel agricole, des locaux de production et de stockage des produits à usage agricole, des locaux de transformation et de conditionnement des produits provenant de l'exploitation (11)		
Dans les centres équestres : Surfaces de plancher affectées aux seules activités équestres (11)		
	Surfaces créées	
Parcs de stationnement couverts faisant l'objet d'une exploitation commerciale (12)		

### 1.3 – Autres éléments créés soumis à la taxe d'aménagement

Nombre de places de stationnement non couvertes ou non closes (13) : .....

Superficie du bassin intérieur ou extérieur de la piscine : ..... m<sup>2</sup>.

Nombre d'emplacements de tentes, de caravanes et de résidences mobiles de loisirs : .....

Nombre d'emplacements pour les habitations légères de loisirs : .....

Nombre d'éoliennes dont la hauteur est supérieure à 12 m : .....

Superficie des panneaux photovoltaïques posés au sol : ..... 63.649 m<sup>2</sup>.

### 1.4 – Redevance d'archéologie préventive :

Votre projet fait-il l'objet d'un (ou de) terrassement(s) ?

Oui  Non

### 1.5 – Cas particuliers

Les travaux projetés sont-ils réalisés suite à des prescriptions résultant d'un Plan de Prévention des Risques naturels, technologiques ou miniers ?

Oui  Non

La construction projetée concerne-t-elle un immeuble classé parmi les monuments historiques ou inscrit à l'inventaire des monuments historiques ?

Oui  Non

## 2 - Versement pour sous-densité (VSD) (14)

Demandez à la mairie si un seuil minimal de densité (SMD) est institué dans le secteur de la commune où vous construisez.

Si oui, la superficie de la construction projetée est-elle égale ou supérieure au seuil minimal de densité (15) ? Oui  Non

Dans le cas où la surface de plancher de votre projet est inférieure au seuil minimal de densité, indiquez ici :

La superficie de votre unité foncière : ..... m<sup>2</sup>.

La superficie de l'unité foncière effectivement constructible (16) : ..... m<sup>2</sup>

La valeur du m<sup>2</sup> de terrain nu et libre : ..... €/m<sup>2</sup>

Les surfaces de plancher des constructions existantes non destinées à être démolies (en m<sup>2</sup>) (17) : ..... m<sup>2</sup>

Si vous avez bénéficié avant le dépôt de votre demande d'un rescrit fiscal (18), indiquez sa date : .....

## 3 - Pièces à joindre selon la nature ou la situation du projet :

Pièces	Nombre d'exemplaires à fournir
Si votre projet se situe dans une commune ayant instauré un seuil minimal de densité et si votre terrain est un lot de lotissement :	
<input type="checkbox"/> F1. Le certificat fourni par le lotisseur [Art. R. 442-11 2 <sup>e</sup> alinéa du code de l'urbanisme]	1 exemplaire par dossier
Si votre projet se situe dans une commune ayant instauré un seuil minimal de densité et si vous avez bénéficié d'un rescrit fiscal :	
<input type="checkbox"/> F2. Le rescrit fiscal [article R. 331-23 du code de l'urbanisme]	1 exemplaire par dossier
Si vous avez bénéficié d'un rescrit fiscal relatif à la taxe d'aménagement ou à la redevance d'archéologie préventive	
<input type="checkbox"/> F3. Le rescrit fiscal [R. 331-11-1 du code de l'urbanisme et/ou R. 524-11 du code du patrimoine]	1 exemplaire par dossier

## 4 - Documents pouvant vous permettre de bénéficier d'impositions plus favorables

Pièces	Nombre d'exemplaires à fournir
Si vous pensez bénéficier d'une exonération prévue à l'article L. 331-7 1° du code de l'urbanisme, selon les cas :	
<input type="checkbox"/> F4. Le statut de l'établissement public (à caractère industriel et commercial ou administratif)	1 exemplaire par dossier
<input type="checkbox"/> F5. Les statuts de l'association et le justificatif de la gestion désintéressée au sens de l'article 206 1 bis 1er alinéa du code général des impôts	1 exemplaire par dossier
Si votre projet se situe dans une opération d'intérêt national et que vous pensez bénéficier de l'exonération prévue à l'article L. 331-7 4° (opération d'intérêt national) du code de l'urbanisme :	
<input type="checkbox"/> F6. L'attestation de l'aménageur certifiant que ce dernier a réalisé ou réalisera l'intégralité des travaux mis à sa charge (articles R. 331-5 et R. 431-23-1 du code de l'urbanisme)	1 exemplaire par dossier
Si votre projet se situe dans un périmètre de projet urbain partenarial et que vous pensez bénéficier de l'exonération prévue à l'article L. 331-7 6° (projet urbain partenarial) du code de l'urbanisme :	
<input type="checkbox"/> F7. Copie de la convention de projet urbain partenarial (article R. 431-23-2 du code de l'urbanisme)	1 exemplaire par dossier
Si vous faites une reconstruction suite à une destruction ou suite à une démolition ou suite à un sinistre et que vous pensez bénéficier de l'exonération prévue à l'article L. 331-7 8° du code de l'urbanisme :	
<input type="checkbox"/> F8. La justification de la date de la destruction, de la démolition ou du sinistre	1 exemplaire par dossier
<input type="checkbox"/> F9. En cas de sinistre, l'attestation de l'assureur, que les indemnités versées en réparation des dommages ne comprennent pas le montant des taxes d'urbanisme	1 exemplaire par dossier
Si votre projet affecte le sous-sol et que vous pensez bénéficier de l'exonération prévue à l'article L. 524-6 du code du patrimoine (19) :	
<input type="checkbox"/> F10. L'attestation de paiement d'une redevance d'archéologie préventive au titre de la réalisation d'un diagnostic suite une demande volontaire de fouilles, ou au titre de la loi du 1 <sup>er</sup> août 2003	1 exemplaire par dossier

## 5 - Autres renseignements

(Informations complémentaires et justificatifs éventuels (notamment l'attestation bancaire au prêt à taux zéro, si la collectivité a délibéré l'exonération facultative correspondante) pouvant vous permettre de bénéficier d'impositions plus favorables)

**Si à échéance de vos taxes vous n'habitez plus à l'adresse figurant sur la demande d'autorisation, merci de renseigner l'adresse d'envoi des titres de perception**

Nouvelle adresse : Numéro : ..... Voie : .....

Lieu-dit : ..... Localité : .....

Code postal : ..... BP : ..... Cedex : .....

Si le déclarant habite à l'étranger : Pays : ..... Division territoriale : .....

Date

09/12/2020

Nom et Signature du déclarant

Didier HELLSTERN

A.1 - 1b. Zone Est



# Demande de

## Permis d'aménager comprenant ou non des constructions et/ou des démolitions

## Permis de construire comprenant ou non des démolitions



Pour les demandes de permis de construire de maisons individuelles et de leurs annexes, vous pouvez utiliser le formulaire spécifique cerfa n° 13406

### Vous pouvez utiliser ce formulaire si :

- Vous réalisez un aménagement (lotissement, camping, aire de stationnement, parc d'attraction, terrain de sports ou loisirs,...).
- Vous réalisez une nouvelle construction.
- Vous effectuez des travaux sur une construction existante.
- Votre projet comprend des démolitions.
- Votre projet nécessite une autorisation d'exploitation commerciale.

Pour savoir précisément à quelle(s) formalité(s) est soumis votre projet, vous pouvez vous reporter à la notice explicative ou vous renseigner auprès de la mairie du lieu de votre projet.

### Cadre réservé à la mairie du lieu du projet

PC ou PA    Dpt    Commune    Année    N° de dossier

PC    41    132    20    0007

### La présente demande a été reçue à la mairie

#### Dossier transmis :

- à l'Architecte des Bâtiments de France
- au Directeur du Parc National
- au Secrétariat de la Commission Départementale d'Aménagement Commercial
- au Secrétariat de la Commission Nationale d'Aménagement Commercial

## 1 - Identité du demandeur

Le demandeur indiqué dans le cadre ci-dessous sera le titulaire de la future autorisation et le redevable des taxes d'urbanisme. Dans le cas de demandeurs multiples, chacun des demandeurs, à partir du 2<sup>ème</sup>, doit remplir la fiche complémentaire «Autres demandeurs». Les décisions prises par l'administration seront notifiées au demandeur indiqué ci-dessous. Une copie sera adressée aux autres demandeurs, qui seront co-titulaires de l'autorisation et solidairement responsables du paiement des taxes.

Vous êtes un particulier    Madame     Monsieur

Nom : \_\_\_\_\_ Prénom : \_\_\_\_\_

### Date et lieu de naissance

Date : \_\_\_\_\_ Commune : \_\_\_\_\_

Département : \_\_\_\_\_ Pays : \_\_\_\_\_

### Vous êtes une personne morale

Dénomination : Centrale photovoltaïque Val de Cher Controis Raison sociale : SAS (Société par Action Simplifiée)

N° SIRET : 8 8 8 8 7 8 8 0 8 0 0 0 1 1 Type de société (SA, SCI,...) : 3511Z

Représentant de la personne morale : Madame     Monsieur

Nom : EDF Renouvelables France représentée par M. HELLSTERN Prénom : Didier

## 2 - Coordonnées du demandeur

Adresse : Numéro : \_\_\_\_\_ Voie : Chez EDF Renouvelables France - Cœur Défense - Tour B - 100, Esplanade du Général de Gaulle

Lieu-dit : \_\_\_\_\_ Localité : PARIS LA DÉFENSE CEDEX

Code postal : 9 2 9 3 2 BP : \_\_\_\_\_ Cedex : \_\_\_\_\_

Téléphone : 0 1 4 0 9 0 2 3 0 0 indiquez l'indicatif pour le pays étranger : \_\_\_\_\_

Si le demandeur habite à l'étranger : Pays : \_\_\_\_\_ Division territoriale : \_\_\_\_\_

Si vous souhaitez que les courriers de l'administration (autres que les décisions) soient adressés à une autre personne, veuillez préciser son nom et ses coordonnées : Madame     Monsieur     Personne morale

Nom : SELLIER Prénom : Clément

OU raison sociale : EDF Renouvelables France

Adresse : Numéro : \_\_\_\_\_ Voie : Cœur Défense - Tour B - 100, Esplanade du Général de Gaulle

Lieu-dit : \_\_\_\_\_ Localité : PARIS LA DÉFENSE CEDEX

Code postal : 9 2 9 3 2 BP : \_\_\_\_\_ Cedex : \_\_\_\_\_

Si cette personne habite à l'étranger : Pays : \_\_\_\_\_ Division territoriale : \_\_\_\_\_

Téléphone : 0 1 4 0 9 0 5 0 4 4 indiquez l'indicatif pour le pays étranger : \_\_\_\_\_

J'accepte de recevoir par courrier électronique les documents transmis en cours d'instruction par l'administration à l'adresse suivante : \_\_\_\_\_

Clement.Sellier @ edf-re.fr

J'ai pris bonne note que, dans un tel cas, la date de notification sera celle de la consultation du courrier électronique ou, au plus tard, celle de l'envoi de ce courrier électronique augmentée de huit jours.

## 3 - Le terrain

### 3.1 - Localisation du (ou des) terrain(s)

Les informations et plans (voir liste des pièces à joindre) que vous fournissez doivent permettre à l'administration de localiser précisément le (ou les) terrain(s) concerné(s) par votre projet.

Le terrain est constitué de l'ensemble des parcelles cadastrales d'un seul tenant appartenant à un même propriétaire.

#### Adresse du (ou des) terrain(s)

Numéro : \_\_\_\_\_ Voie : \_\_\_\_\_

Lieu-dit : La Grosse Borne

Localité : MÉHERS

Code postal : 4 1 1 4 0 BP : \_\_\_\_\_ Cedex : \_\_\_\_\_

Références cadastrales<sup>1</sup> : (si votre projet porte sur plusieurs parcelles cadastrales, veuillez renseigner la fiche complémentaire page 9)

Préfixe : \_\_\_\_\_ Section : \_\_\_\_\_ Numéro : \_\_\_\_\_

Superficie de la parcelle cadastrale (en m<sup>2</sup>) : \_\_\_\_\_

3.2 - Situation juridique du terrain (ces données, qui sont facultatives, peuvent toutefois vous permettre de faire valoir des droits à construire ou de bénéficier d'impositions plus favorables)

Êtes-vous titulaire d'un certificat d'urbanisme pour ce terrain ? Oui  Non  Je ne sais pas

Le terrain est-il situé dans un lotissement ? Oui  Non  Je ne sais pas

Le terrain est-il situé dans une Zone d'Aménagement Concertée (Z.A.C.) ? Oui  Non  Je ne sais pas

Le terrain fait-il partie d'un remembrement urbain (Association Foncière Urbain) ? Oui  Non  Je ne sais pas

Le terrain est-il situé dans un périmètre ayant fait l'objet d'une convention de Projet Urbain

Partenarial (P.U.P) ? Oui  Non  Je ne sais pas

Le projet est-il situé dans le périmètre d'une Opération d'Intérêt National (O.I.N) ? Oui  Non  Je ne sais pas

Si votre terrain est concerné par l'un des cas ci-dessus, veuillez préciser, si vous les connaissez, les dates de décision ou d'autorisation, les numéros et les dénominations : \_\_\_\_\_

## 4 - À remplir pour une demande concernant un projet d'aménagement

Si votre projet ne comporte pas d'aménagements, reportez-vous directement au cadre 5 (projet de construction)

### 4.1 - Nature des travaux, installations ou aménagements envisagés (cochez la ou les cases correspondantes)

#### Quel que soit le secteur de la commune

- Lotissement
- Remembrement réalisé par une association foncière urbaine libre
- Terrain de camping
- Parc résidentiel de loisirs ou village de vacances
- Aménagement d'un terrain pour la pratique de sports ou de loisirs motorisés
- Aménagement d'un parc d'attraction ou d'une aire de jeux et de sports
- Aménagement d'un golf
- Aires de stationnement ouvertes au public, dépôts de véhicules et garages collectifs de caravanes ou de résidences mobiles de loisirs
- Contenance (nombre d'unités) : \_\_\_\_\_
- Travaux d'affouillements ou d'exhaussements du sol :
- Superficie (en m<sup>2</sup>) : \_\_\_\_\_
- Profondeur (pour les affouillements) : \_\_\_\_\_
- Hauteur (pour les exhaussements) : \_\_\_\_\_
- Aménagement d'un terrain pour au moins 2 résidences démontables, créant une surface de plancher totale supérieure à 40 m<sup>2</sup>, constituant l'habitat permanent de leurs utilisateurs
- Aménagement d'une aire d'accueil ou d'un terrain familial des gens du voyage recevant plus de deux résidences mobiles

#### Dans les secteurs protégés

Aménagement situé dans un espace remarquable ou milieu du littoral identifié dans un document d'urbanisme comme devant être protégé<sup>1</sup> :

- Chemin piétonnier ou objet mobilier destiné à l'accueil ou à l'information du public, lorsqu'ils sont nécessaires à la gestion ou à l'ouverture au public de ces espaces ou milieux
- Aménagement nécessaire à l'exercice des activités agricoles, de pêche et de culture marine ou lacustres, conchylicoles, pastorales et forestières

Aménagement situé dans le périmètre d'un site patrimonial remarquable ou dans les abords des monuments historiques<sup>1</sup> :

- Création d'une voie
- Travaux ayant pour effet de modifier les caractéristiques d'une voie existante
- Création d'un espace public

Aménagement situé dans un site classé ou une réserve naturelle<sup>1</sup> :

- Création d'un espace public

<sup>1</sup> En cas de besoin, vous pouvez vous renseigner auprès de la mairie





Courte description de votre projet ou de vos travaux :

Superficie du (ou des) terrain(s) à aménager (en m<sup>2</sup>) :

Si les travaux sont réalisés par tranches, veuillez en préciser le nombre et leur contenu :

#### 4.2 - À remplir pour une demande concernant un lotissement

Nombre maximum de lots projetés :

Surface de plancher maximale envisagée (en m<sup>2</sup>) :

Comment la constructibilité globale sera-t-elle répartie ?

- Par application du coefficient d'occupation du sol (COS) à chaque lot  
 Conformément aux plans ou tableaux joints à la présente demande  
 La constructibilité sera déterminée à la vente (ou à la location) de chaque lot. Dans ce cas, le lotisseur devra fournir un certificat aux constructeurs.

Le projet fait-il l'objet d'une demande de travaux de finition différés ? Oui  Non

Si oui, quelle garantie sera utilisée ?

Consignation en compte bloqué  ou Garantie financière d'achèvement des travaux

Le projet fait-il l'objet d'une demande de vente ou location de lots par anticipation ? Oui  Non

#### 4.3 - À remplir pour l'aménagement d'un camping ou d'un autre terrain aménagé en vue de l'hébergement touristique

Nombre maximum d'emplacements réservés aux tentes, caravanes ou résidences mobiles de loisirs :

Nombre maximal de personnes accueillies :

##### Implantation d'habitations légères de loisirs (HLL)

Nombre d'emplacements réservés aux HLL :

Surface de plancher prévue, réservée aux HLL (m<sup>2</sup>) :

Lorsque le terrain est destiné à une exploitation saisonnière, veuillez préciser la (ou les) période(s) d'exploitation :

Agrandissement ou réaménagement d'une structure existante ? Oui  Non

Si oui, joindre un plan indiquant l'état actuel et les aménagements

#### 5 - À remplir pour une demande comprenant un projet de construction

##### 5.1 - Architecte

Vous avez eu recours à un architecte : Oui  Non

Si oui, vous devez lui faire compléter les rubriques ci-dessous et lui faire apposer son cachet

Nom de l'architecte : ARCHITECTURE NEEL Prénom :

Numéro : 94 Voie : rue Rivay

Lieu-dit : Localité :

Code postal : BP : Cedex :

N° d'inscription sur le tableau de l'ordre : N° national : S02668 - N° régional : 1039

Conseil Régional de : Île-de-France

Téléphone : 0 1 5 5 9 0 5 7 0 0 ou Télécopie : ou

Adresse électronique : architecture-neel @ architecture-neel.com

En application de l'article R. 431-2 du code de l'urbanisme, j'ai pris connaissance des règles générales de construction prévues par le chapitre premier du titre premier du livre premier du code de la construction et de l'habitation et notamment, lorsque la construction y est soumise, les règles d'accessibilité fixées en application de l'article L. 111-7 de ce code.

Signature de l'architecte :

Cachet de l'architecte :

**ARCHITECTURE NÉEL**

94, rue Rivay - 92300 LEVALLOIS-PERRET  
Tél. : +33 (0)1 55 90 57 00 - Fax : +33 (0)1 55 90 57 77

Si vous n'avez pas eu recours à un architecte (ou un agréé en architecture), veuillez cocher la case ci-dessous<sup>2</sup> :

Je déclare sur l'honneur que mon projet entre dans l'une des situations pour lesquelles le recours à l'architecte n'est pas obligatoire.

##### 5.2 - Nature du projet envisagé

- Nouvelle construction  
 Travaux sur construction existante

Le terrain doit être divisé en propriété ou en jouissance avant l'achèvement de la (ou des) construction(s)

Courte description de votre projet ou de vos travaux :

Production d'énergie électrique à partir d'une installation solaire photovoltaïque.

Centrale photovoltaïque d'une puissance d'environ 38 MWc, d'une surface d'environ 323 000 m<sup>2</sup> environ implantée sur les communes de Méhers, Chémery et Châtillon-sur-Cher.

Les 6 sites d'implantation de cette centrale seront ceints d'une clôture grillagée d'une hauteur de 2 m de teinte vert mousse (RAL6005 ou équivalent) et seront accessibles par 6 portails de même hauteur et de même teinte. Ils seront également partiellement ceints de haies arbustives de même hauteur pour répondre aux problèmes de co-visibilité vis-à-vis des riverains.

Le projet n'entraînera pas de modifications de terrain. Les pistes périphériques seront stabilisées.

La présente demande de permis de construire concerne la zone Est de la centrale implantée sur la commune de Méhers représentant environ 71 400 m<sup>2</sup>.

Elle comprend :

Les panneaux photovoltaïques sur structures métalliques galvanisées.

3 postes de transformation électrique type 2 de teinte gris clair.

1 poste de livraison électrique de teinte vert mousse (RAL6005 ou équivalent).

Si votre projet nécessite une puissance électrique supérieure à 12 kVA monophasé (ou 36 kVA triphasé), indiquez la puissance électrique nécessaire à votre projet :

<sup>2</sup> Vous pouvez vous dispenser du recours à un architecte (ou un agréé en architecture) si vous êtes un particulier ou une exploitation agricole à responsabilité limitée à associé unique et que vous déclarez vouloir édifier ou modifier pour vous-même :

- Une construction à usage autre qu'agricole qui n'excède pas 150 m<sup>2</sup> de surface de plancher ;
- Une extension de construction à usage autre qu'agricole si cette extension n'a pas pour effet de porter l'ensemble après travaux au-delà de 150m<sup>2</sup> de surface de plancher ;
- Une construction à usage agricole dont la surface de plancher et l'emprise au sol n'excèdent pas 800 m<sup>2</sup> ;
- Des serres de production dont le pied-droit a une hauteur inférieure à 4 mètres et dont la surface de plancher et l'emprise au sol n'excèdent pas 2000 m<sup>2</sup>.

**5.3 - Informations complémentaires**

- Nombre total de logements créés :  dont individuels :  dont collectifs :
- Répartition du nombre total de logement créés par type de financement :  
Logement Locatif Social  Accession Sociale (hors prêt à taux zéro)  Prêt à taux zéro
- Autres financements : \_\_\_\_\_
- Mode d'utilisation principale des logements :  
Occupation personnelle (particulier) ou en compte propre (personne morale)  Vente  Location
- S'il s'agit d'une occupation personnelle, veuillez préciser : Résidence principale  Résidence secondaire
- Si le projet porte sur une annexe à l'habitation, veuillez préciser : Piscine  Garage  Véranda  Abri de jardin
- Autres annexes à l'habitation : \_\_\_\_\_
- Si le projet est un foyer ou une résidence, à quel titre :  
Résidence pour personnes âgées  Résidence pour étudiants  Résidence de tourisme
- Résidence hôtelière à vocation sociale  Résidence sociale  Résidence pour personnes handicapées
- Autres, précisez : \_\_\_\_\_
- Nombre de chambres créées en foyer ou dans un hébergement d'un autre type : \_\_\_\_\_
- Répartition du nombre de logements créés selon le nombre de pièces :  
1 pièce  2 pièces  3 pièces  4 pièces  5 pièces  6 pièces et plus
- Le nombre de niveaux du bâtiment le plus élevé : au-dessus du sol  et au-dessous du sol
- Indiquez si vos travaux comprennent notamment :  
Extension  Surélévation  Création de niveaux supplémentaires
- Information sur la destination des constructions futures en cas de réalisation au bénéfice d'un service public ou d'intérêt collectif : Transport  Enseignement et recherche  Action sociale   
Ouvrage spécial  Santé  Culture et loisir

**5.4 - Construction périodiquement démontée et ré-installée**

Période(s) de l'année durant laquelle (lesquelles) la construction doit être démontée : \_\_\_\_\_

**5.5 - Destination des constructions et tableau des surfaces (uniquement à remplir si votre projet de construction est situé dans une commune couverte par un plan local d'urbanisme ou un document en tenant lieu appliquant l'article R.123-9 du code de l'urbanisme dans sa rédaction antérieure au 1er janvier 2016).**

surfaces de plancher<sup>3</sup> en m²

Destinations	Surface existante avant travaux (A)	Surface créée <sup>4</sup> (B)	Surface créée par changement de destination <sup>5</sup> (C)	Surface supprimée <sup>6</sup> (D)	Surface supprimée par changement de destination <sup>5</sup> (E)	Surface totale = (A) + (B) + (C) - (D) - (E)
Habitation						
Hébergement hôtelier						
Bureaux						
Commerce						
Artisanat <sup>7</sup>						
Industrie		82				82
Exploitation agricole ou forestière						
Entrepôt						
Service public ou d'intérêt collectif						
Surfaces totales (m²)		82				82

3 Vous pouvez vous aider de la fiche d'aide pour le calcul des surfaces.

La surface de plancher d'une construction est égale à la somme des surfaces de plancher closes et couvertes, sous une hauteur de plafond supérieure à 1,80 m, calculée à partir du nu intérieur des façades, après déduction, sous certaines conditions, des vides et des trémies, des aires de stationnement, des caves ou celliers, des combles et des locaux techniques ainsi que, dans les immeubles collectifs, une part forfaitaire des surfaces de plancher affectées à l'habitation (voir article R.111-22 du Code de l'urbanisme).

4 Il peut s'agir soit d'une surface nouvelle construite à l'occasion des travaux, soit d'une surface résultant de la transformation d'un local non constitutif de surface de plancher (ex : transformation du garage d'une habitation en chambre).

5 Le changement de destination consiste à transformer une surface existante de l'une des neuf destinations mentionnées dans le tableau vers une autre de ces destinations. Par exemple : la transformation de surfaces de bureaux en hôtel ou la transformation d'une habitation en commerce.

6 Il peut s'agir soit d'une surface démolie à l'occasion des travaux, soit d'une surface résultant de la transformation d'un local constitutif de surface de plancher (ex : transformation d'un commerce en local technique dans un immeuble commercial).

7 L'activité d'artisan est définie par la loi n° 96 603 du 5 juillet 1996 dans ses articles 19 et suivants, « activités professionnelles indépendantes de production, de transformation, de réparation, ou prestation de service relevant de l'artisanat et figurant sur une liste annexée au décret N° 98-247 du 2 avril 1998 ».

**5.6 - Destination, sous-destination des constructions et tableau des surfaces (uniquement à remplir si votre projet de construction est situé dans une commune couverte par le règlement national d'urbanisme, une carte communale ou dans une commune non visée à la rubrique 5.5).**

Surface de plancher<sup>3</sup> en m²

Destinations <sup>4</sup>	Sous-destinations <sup>5</sup>	Surface existante avant travaux (A)	Surface créée <sup>6</sup> (B)	Surface créée par changement de destination <sup>7</sup> ou de sous-destination <sup>8</sup> (C)	Surface supprimée <sup>9</sup> (D)	Surface supprimée par changement de destination <sup>7</sup> ou de sous-destination <sup>8</sup> (E)	Surface totale = (A)+(B)+(C)-(D)-(E)
Exploitation agricole et forestière	Exploitation agricole						
	Exploitation forestière						
Habitation	Logement						
	Hébergement						
Commerce et activités de service	Artisanat et commerce de détail						
	Restauration						
	Commerce de gros						
	Activités de services où s'effectue l'accueil d'une clientèle						
	Hébergement hôtelier et touristique						
	Cinéma						
Equipement d'intérêt collectif et services publics	Locaux et bureaux accueillant du public des administrations publiques et assimilés						
	Locaux techniques et industriels des administrations publiques et assimilés						
	Établissements d'enseignement, de santé et d'action sociale						
	Salles d'art et de spectacles						
	Équipements sportifs						
	Autres équipements recevant du public						
Autres activités des secteurs secondaire ou tertiaire	Industrie						
	Entrepôt						
	Bureau						
	Centre de congrès et d'exposition						
<b>Surfaces totales (en m²)</b>							

3 - Vous pouvez vous aider de la fiche d'aide pour le calcul des surfaces.

La surface de plancher d'une construction est égale à la somme des surfaces de plancher closes et couvertes, sous une hauteur de plafond supérieure à 1,80 m, calculée à partir du nu intérieur des façades, après déduction, sous certaines conditions, des vides et des trémies, des aires de stationnement, des caves ou celliers, des combles et des locaux techniques ainsi que, dans les immeubles collectifs, une part forfaitaire des surfaces de plancher affectées à l'habitation (voir article R.111-22 du Code de l'urbanisme).

4 - Les destinations sont réglementées en application de l'article R. 151-27 du code de l'urbanisme

5 - Les sous-destinations sont réglementées en application de l'article R. 151-28 du code de l'urbanisme

6 - Il peut s'agir soit d'une surface nouvelle construite à l'occasion des travaux, soit d'une surface résultant de la transformation d'un local non constitutif de surface de plancher (ex : transformation du garage d'une habitation en chambre)

7 - Le changement de destination consiste à transformer une surface existante de l'une des cinq destinations mentionnées dans le tableau vers une autre de ces destinations. Par exemple : la transformation de surfaces de commerces et activités de service en habitation

8 - Le changement de sous-destination consiste à transformer une surface existante de l'une des vingt sous-destinations mentionnées dans le tableau vers une autre de ces sous-destinations. Par exemple : la transformation de surfaces d'entrepôt en bureau ou en salle d'art et de spectacles

9 - Il peut s'agir soit d'une surface démolie à l'occasion des travaux, soit d'une surface résultant de la transformation d'un local constitutif de surface de plancher (ex : transformation d'un commerce en local technique dans un immeuble commercial).

**5.7 - Stationnement**

Nombre de places de stationnement

Avant réalisation du projet :       Après réalisation du projet :      

Places de stationnement affectées au projet, aménagées ou réservées en dehors du terrain sur lequel est situé le projet

Adresse(s) des aires de stationnement : Nombre de places : Surface totale affectée au stationnement :  m<sup>2</sup>, dont surface bâtie :  m<sup>2</sup>

Pour les commerces et cinémas :

Emprise au sol des surfaces, bâties ou non, affectées au stationnement (m<sup>2</sup>) : **6 - À remplir lorsque le projet nécessite des démolitions**

Tous les travaux de démolition ne sont pas soumis à permis. Il vous appartient de vous renseigner auprès de la mairie afin de savoir si votre projet de démolition nécessite une autorisation. Vous pouvez également demander un permis de démolir distinct de la présente demande.

Date(s) approximative(s) à laquelle le ou les bâtiments dont la démolition est envisagée ont été construits : 

- Démolition totale  
 Démolition partielle

En cas de démolition partielle, veuillez décrire les travaux qui seront, le cas échéant, effectués sur les constructions restantes :

Nombre de logement démolis : **7 - Participation pour voirie et réseaux**

Si votre projet se situe sur un terrain soumis à la participation pour voirie et réseaux (PVR), indiquez les coordonnées du propriétaire ou celles du bénéficiaire de la promesse de vente, s'il est différent du demandeur

Madame  Monsieur  Personne morale Nom :  Prénom : **OU** raison sociale : **Adresse** : Numéro :  Voie : Lieu-dit :  Localité : Code postal :  BP :  Cedex : **Si le demandeur habite à l'étranger** : Pays :  Division territoriale : **8- Informations pour l'application d'une législation connexe****Indiquez si votre projet :**

- porte sur une installation, un ouvrage, des travaux ou une activité soumis à déclaration en application du code de l'environnement (IOTA)  
 porte sur des travaux soumis à autorisation environnementale en application du L.181-1 du code de l'environnement  
 fait l'objet d'une dérogation au titre du L.411-2 4° du code de l'environnement (dérogation espèces protégées)  
 porte sur une installation classée soumise à enregistrement en application de l'article L. 512-7 du code de l'environnement  
 déroge à certaines règles de construction et met en œuvre une solution d'effet équivalent au titre de l'ordonnance n° 2018-937 du 30 octobre 2018 visant à faciliter la réalisation de projets de construction et à favoriser l'innovation  
 relève de l'article L.632-2-1 du code du patrimoine (avis simple de l'architecte des Bâtiments de France pour les antennes-relais et les opérations liées au traitement de l'habitat indigne)

**Indiquez si votre projet se situe dans les périmètres de protection suivants :***(informations complémentaires)*

- se situe dans le périmètre d'un site patrimonial remarquable  
 se situe dans les abords d'un monument historique

J'atteste avoir qualité pour demander la présente autorisation.<sup>8</sup>

Je soussigné(e), auteur de la demande, certifie exacts les renseignements fournis.

J'ai pris connaissance des règles générales de construction prévues par le chapitre premier du titre premier du livre premier du code de la construction et de l'habitation et notamment, lorsque la construction y est soumise, les règles d'accessibilité fixées en application de l'article L. 111-7 de ce code et de l'obligation de respecter ces règles.

Je suis informé(e) que les renseignements figurant dans cette demande serviront au calcul des impositions prévues par le code de l'urbanisme.

À  Paris La DéfenseLe :  09/12/2020

Signature du (des) demandeur(s)

**Votre demande doit être établie en quatre exemplaires et doit être déposée à la mairie du lieu du projet.****Vous devez produire :**

- un exemplaire supplémentaire, si votre projet se situe dans le périmètre d'un site patrimonial remarquable ou se voit appliquer une autre protection au titre des monuments historiques ;
- un exemplaire supplémentaire, si votre projet se situe dans un site classé, un site inscrit ou une réserve naturelle ;
- un exemplaire supplémentaire, si votre projet fait l'objet d'une demande de dérogation auprès de la commission régionale du patrimoine et de l'architecture ;
- deux exemplaires supplémentaires, si votre projet se situe dans un cœur de parc national ;
- deux exemplaires supplémentaires dont un sur support dématérialisé, si votre projet est soumis à autorisation d'exploitation commerciale.

Si vous êtes un particulier : la loi n° 78 -17 du 6 janvier 1978 relative à l'informatique, aux fichiers et aux libertés s'applique aux réponses contenues dans ce formulaire pour les personnes physiques. Elle garantit un droit d'accès aux données nominatives les concernant et la possibilité de rectification. Ces droits peuvent être exercés à la mairie. Les données recueillies seront transmises aux services compétents pour l'instruction de votre demande.

Pour permettre l'utilisation des informations nominatives comprises dans ce formulaire à des fins commerciales, cochez la case ci-contre : <sup>8</sup> Vous pouvez déposer une demande si vous êtes dans un des quatre cas suivants :

- vous êtes propriétaire du terrain ou mandataire du ou des propriétaires ;
- vous avez l'autorisation du ou des propriétaires ;
- vous êtes co-indivisaire du terrain en indivision ou son mandataire ;
- vous avez qualité pour bénéficier de l'expropriation du terrain pour cause d'utilité publique.

**Pour un permis d'aménager un lotissement :**

En application de l'article L.441-4 du code de l'urbanisme, je certifie avoir fait appel aux compétences nécessaires en matière d'architecture, d'urbanisme et de paysage pour l'établissement du projet architectural, paysager et environnemental.

Signature du demandeur : \_\_\_\_\_ Signature(s) et cachet(s) de la ou des personnes sollicitées : \_\_\_\_\_

Si la surface du terrain à aménager est supérieure à 2 500 m<sup>2</sup>, je certifie qu'un architecte au sens de l'article 9 de la loi n° 77-2 du 3 janvier 1977 sur l'architecture, ou qu'un paysagiste-concepteur au sens de l'article 174 de la loi n° 2016-1087 du 8 août 2016 pour la reconquête de la biodiversité, de la nature et des paysages, a participé à l'établissement du projet architectural, paysager et environnemental.

Signature du demandeur : \_\_\_\_\_ Signature(s) et cachet(s) de la ou des personnes sollicitées : \_\_\_\_\_

**Information à remplir par le professionnel sollicité:**

Vous êtes un :  architecte  paysagiste-concepteur

Nom : \_\_\_\_\_ Prénom : \_\_\_\_\_

Numéro : \_\_\_\_\_ Voie : \_\_\_\_\_

Lieu-dit : \_\_\_\_\_ Localité : \_\_\_\_\_

Code postal : \_\_\_\_\_ BP : \_\_\_\_\_ Cedex : \_\_\_\_\_

Téléphone : \_\_\_\_\_

Adresse électronique : \_\_\_\_\_@\_\_\_\_\_

**Pour les architectes uniquement :**

N° d'inscription sur le tableau de l'ordre : \_\_\_\_\_

Conseil régional de : \_\_\_\_\_

**Références cadastrales : fiche complémentaire**

Si votre projet porte sur plusieurs parcelles cadastrales, veuillez indiquer pour chaque parcelle cadastrale sa superficie ainsi que la superficie totale du terrain.

Préfixe : \_\_\_\_\_ Section : ZD Numéro : 0029  
Surperficie de la parcelle cadastrale (en m<sup>2</sup>) : 7.663

Préfixe : \_\_\_\_\_ Section : ZD Numéro : 0030  
Surperficie de la parcelle cadastrale (en m<sup>2</sup>) : 5.769

Préfixe : \_\_\_\_\_ Section : ZD Numéro : 0031  
Surperficie de la parcelle cadastrale (en m<sup>2</sup>) : 2.532

Préfixe : \_\_\_\_\_ Section : ZD Numéro : 0032  
Surperficie de la parcelle cadastrale (en m<sup>2</sup>) : 14.007

Préfixe : \_\_\_\_\_ Section : ZD Numéro : 0033  
Surperficie de la parcelle cadastrale (en m<sup>2</sup>) : 1.482

Préfixe : \_\_\_\_\_ Section : ZD Numéro : 0034  
Surperficie de la parcelle cadastrale (en m<sup>2</sup>) : 3.736

Préfixe : \_\_\_\_\_ Section : ZD Numéro : 0035  
Surperficie de la parcelle cadastrale (en m<sup>2</sup>) : 3.931

Préfixe : \_\_\_\_\_ Section : ZD Numéro : 0036  
Surperficie de la parcelle cadastrale (en m<sup>2</sup>) : 18.689

Préfixe : \_\_\_\_\_ Section : ZD Numéro : 0037  
Surperficie de la parcelle cadastrale (en m<sup>2</sup>) : 4.963

Préfixe : \_\_\_\_\_ Section : ZD Numéro : 0038  
Surperficie de la parcelle cadastrale (en m<sup>2</sup>) : 34.704

Préfixe : \_\_\_\_\_ Section : ZD Numéro : 0039  
Surperficie de la parcelle cadastrale (en m<sup>2</sup>) : 3.932

Préfixe : \_\_\_\_\_ Section : ZD Numéro : 0043  
Surperficie de la parcelle cadastrale (en m<sup>2</sup>) : 30.365

Préfixe : \_\_\_\_\_ Section : \_\_\_\_\_ Numéro : \_\_\_\_\_  
Surperficie de la parcelle cadastrale (en m<sup>2</sup>) : \_\_\_\_\_

Préfixe : \_\_\_\_\_ Section : \_\_\_\_\_ Numéro : \_\_\_\_\_  
Surperficie de la parcelle cadastrale (en m<sup>2</sup>) : \_\_\_\_\_

Préfixe : \_\_\_\_\_ Section : \_\_\_\_\_ Numéro : \_\_\_\_\_  
Surperficie de la parcelle cadastrale (en m<sup>2</sup>) : \_\_\_\_\_

Préfixe : \_\_\_\_\_ Section : \_\_\_\_\_ Numéro : \_\_\_\_\_  
Surperficie de la parcelle cadastrale (en m<sup>2</sup>) : \_\_\_\_\_

Préfixe : \_\_\_\_\_ Section : \_\_\_\_\_ Numéro : \_\_\_\_\_  
Surperficie de la parcelle cadastrale (en m<sup>2</sup>) : \_\_\_\_\_

Préfixe : \_\_\_\_\_ Section : \_\_\_\_\_ Numéro : \_\_\_\_\_  
Surperficie de la parcelle cadastrale (en m<sup>2</sup>) : \_\_\_\_\_

Préfixe : \_\_\_\_\_ Section : \_\_\_\_\_ Numéro : \_\_\_\_\_  
Surperficie de la parcelle cadastrale (en m<sup>2</sup>) : \_\_\_\_\_

Préfixe : \_\_\_\_\_ Section : \_\_\_\_\_ Numéro : \_\_\_\_\_  
Surperficie de la parcelle cadastrale (en m<sup>2</sup>) : \_\_\_\_\_

**Surperficie totale du terrain (en m<sup>2</sup>) : 131.773**



# Bordereau de dépôt des pièces jointes à une demande de permis de construire

Cochez les cases correspondant aux pièces jointes à votre demande et reportez le numéro correspondant sur la pièce jointe

Pour toute précision sur le contenu exact des pièces à joindre à votre demande, vous pouvez vous référer à la liste détaillée qui vous a été fournie avec le formulaire de demande et vous renseigner auprès de la mairie ou du service départemental de l'Etat chargé de l'urbanisme

**Cette liste est exhaustive et aucune autre pièce ne peut vous être demandée**

Vous devez fournir quatre dossiers complets constitués chacun d'un exemplaire du formulaire de demande accompagné des pièces nécessaires à l'instruction de votre permis, parmi celles énumérées ci-dessous [art. R.423-2 b) du code de l'urbanisme]. Des exemplaires supplémentaires du dossier complet sont parfois nécessaires si vos travaux sont situés dans un secteur protégé (monument historique, site, réserve naturelle, parc national...) ou si des travaux de surélévation d'une construction achevée depuis plus de 2 ans font l'objet d'une demande de dérogation à des règles de construction [art. L.111-4-1 du code de la construction et de l'habitation].

Cinq exemplaires supplémentaires des pièces PC1, PC2 et PC3, en plus de ceux fournis dans chaque dossier, sont demandés afin d'être envoyés à d'autres services pour consultation et avis [art A. 431-9 du code de l'urbanisme].

## 1) Pièces obligatoires pour tous les dossiers :

Pièce	Nombre d'exemplaires à fournir
<input checked="" type="checkbox"/> PC1. <b>Un plan de situation</b> du terrain [Art. R. 431-7 a) du code de l'urbanisme]	1 exemplaire par dossier + 5 exemplaires supplémentaires
<input checked="" type="checkbox"/> PC2. <b>Un plan de masse</b> des constructions à édifier ou à modifier [Art. R. 431-9 du code de l'urbanisme]	1 exemplaire par dossier + 5 exemplaires supplémentaires
<input checked="" type="checkbox"/> PC3. <b>Un plan en coupe</b> du terrain et de la construction [Article R. 431-10 b) du code de l'urbanisme]	1 exemplaire par dossier + 5 exemplaires supplémentaires
<input checked="" type="checkbox"/> PC4. <b>Une notice</b> décrivant le terrain et présentant le projet [Art. R. 431-8 du code de l'urbanisme]	1 exemplaire par dossier
<input checked="" type="checkbox"/> PC5. <b>Un plan des façades et des toitures</b> [Art. R. 431-10 a) du code de l'urbanisme]	1 exemplaire par dossier
<input checked="" type="checkbox"/> PC6. <b>Un document graphique</b> permettant d'apprécier l'insertion du projet de construction dans son environnement [Art. R. 431-10 c) du code de l'urbanisme] <sup>2</sup>	1 exemplaire par dossier
<input checked="" type="checkbox"/> PC7. <b>Une photographie</b> permettant de situer le terrain dans l'environnement proche [Art. R. 431-10 d) du code de l'urbanisme] <sup>2</sup>	1 exemplaire par dossier
<input checked="" type="checkbox"/> PC8. <b>Une photographie</b> permettant de situer le terrain dans le paysage lointain [Art. R. 431-10 d) du code de l'urbanisme] <sup>2</sup>	1 exemplaire par dossier

## 2) Pièces à joindre selon la nature ou la situation du projet :

Pièce	Nombre d'exemplaires à fournir
<b>Si votre projet porte sur des travaux nécessaires à la réalisation d'une opération de restauration immobilière ou à l'intérieur d'un immeuble inscrit au titre des monuments historiques :</b>	
<input type="checkbox"/> PC9. <b>Un document graphique</b> faisant apparaître l'état initial et l'état futur de chacune des parties du bâtiment faisant l'objet des travaux. [Art. R. 431-11 du code de l'urbanisme]	1 exemplaire par dossier
<b>Si votre projet se situe sur le domaine public ou en surplomb du domaine public :</b>	
<input type="checkbox"/> PC10. <b>L'accord du gestionnaire</b> du domaine pour engager la procédure d'autorisation d'occupation temporaire du domaine public [Art. R. 431-13 du code de l'urbanisme]	1 exemplaire par dossier
<b>Si votre projet porte sur des travaux nécessaires à la réalisation d'une opération de restauration immobilière ou sur un immeuble inscrit au titre des monuments historiques, sur un immeuble situé dans le périmètre d'un site patrimonial remarquable ou abords des monuments historiques ou dans un coeur de parc national :</b>	
<input type="checkbox"/> PC10-1. <b>Une notice complémentaire</b> indiquant les matériaux utilisés et les modalités d'exécution des travaux [Art. R. 431-14 et R. 431-14-1 du code de l'urbanisme]	1 exemplaire par dossier

## Si votre projet se situe dans un coeur de parc national :

<input type="checkbox"/> PC10-2. <b>Le dossier</b> prévu au II de l'article R. 331-19 du code de l'environnement [Art. R. 431-14-1 du code de l'urbanisme]	1 exemplaire par dossier
--	--------------------------

## Si votre projet est soumis à l'obligation de réaliser une étude d'impact :

<input checked="" type="checkbox"/> PC11. <b>L'étude d'impact</b> ou la décision de dispense d'une telle étude [Art. R. 431-16 a) du code de l'urbanisme]	1 exemplaire par dossier
<input type="checkbox"/> PC11-1. <b>L'étude d'impact</b> actualisée ainsi que les avis de l'autorité environnementale, des collectivités territoriales et leurs groupements intéressés par le projet [Art. R. 431-16 b) du code de l'urbanisme]	1 exemplaire par dossier

## Si votre projet est susceptible d'affecter de manière significative un site Natura 2000 :

<input checked="" type="checkbox"/> PC11-2. <b>Le dossier d'évaluation des incidences</b> prévu à l'art. R. 414-23 du code de l'environnement ou l'étude d'impact en tenant lieu [Art. R. 431-16 c) du code de l'urbanisme]	1 exemplaire par dossier
---	--------------------------

## Si votre projet est accompagné de la réalisation ou de la réhabilitation d'une installation d'assainissement non collectif :

<input type="checkbox"/> PC11-3. <b>L'attestation de conformité</b> du projet d'installation [Art. R. 431-16 d) du code de l'urbanisme]	1 exemplaire par dossier
---	--------------------------

## Si votre projet est tenu de respecter les règles parasismiques et paracycloniques :

<input type="checkbox"/> PC12. <b>L'attestation</b> d'un contrôleur technique [Art. R. 431-16 e) du code de l'urbanisme]	1 exemplaire par dossier
--	--------------------------

## Si votre projet se situe dans une zone où un plan de prévention des risques impose la réalisation d'une étude :

<input type="checkbox"/> PC13. <b>L'attestation</b> de l'architecte ou de l'expert certifiant que l'étude a été réalisée et que le projet la prend en compte [Art. R. 431-16 f) du code de l'urbanisme]	1 exemplaire par dossier
---	--------------------------

## Si votre projet nécessite un agrément :

<input type="checkbox"/> PC14. <b>La copie de l'agrément</b> [Art. R. 431-16 g) du code de l'urbanisme]	1 exemplaire par dossier
---	--------------------------

## Si votre projet se situe en commune littorale dans un espace remarquable ou dans un milieu à préserver :

<input type="checkbox"/> PC15. <b>Une notice</b> précisant l'activité économique qui doit être exercée dans le bâtiment [Art. R. 431-16 h) du code de l'urbanisme]	1 exemplaire par dossier
--	--------------------------

## Si votre projet nécessite une étude de sécurité publique :

<input type="checkbox"/> PC16. <b>L'étude de sécurité</b> [Art. R. 431-16 i) du code de l'urbanisme]	1 exemplaire par dossier
--	--------------------------

## Si votre projet est tenu de respecter la réglementation thermique :

<input type="checkbox"/> PC 16-1. <b>Le formulaire</b> attestant la prise en compte de la réglementation thermique et, le cas échéant, la réalisation de l'étude de faisabilité relative aux approvisionnements en énergie, prévu par les articles R. 111-20-1 et R. 111-20-2 du code de la construction et de l'habitation [Art. R. 431-16 j) du code de l'urbanisme]	1 exemplaire par dossier
--	--------------------------

## Si votre projet est situé à proximité d'une canalisation de transport dans une zone de dangers :

<input type="checkbox"/> PC 16-2. <b>L'analyse</b> de compatibilité du projet avec la canalisation du point de vue de la sécurité des personnes, prévue à l'art. R. 555-31 du code de l'environnement [Art. R. 431-16 k) du code de l'urbanisme]	1 exemplaire par dossier
--	--------------------------

## Si votre projet porte sur la construction d'un bâtiment comportant un lieu sécurisé auquel ont accès les véhicules de transport de fonds en vue de leur chargement ou déchargement :

<input type="checkbox"/> PC 16-3. <b>Le récépissé</b> de transmission du dossier à la commission départementale de la sécurité des transports de fonds [Art. R. 431-16 l) du code de l'urbanisme]	1 exemplaire par dossier
---	--------------------------

## Si votre projet fait l'objet d'une concertation :

<input type="checkbox"/> PC16-4. <b>Le bilan de la concertation et le document conclusif</b> [Art. R. 431-16 m) du code de l'urbanisme]	1 exemplaire par dossier
---	--------------------------

## Si votre projet se situe sur un terrain ayant accueilli une installation classée mise à l'arrêt définitif et régulièrement réhabilitée pour permettre l'usage défini dans les conditions prévues aux articles L. 512-6-1, L. 512-7-6 et L. 512-12-1 du code de l'environnement, et lorsqu'un usage différent est envisagé :

<input type="checkbox"/> PC 16-5. <b>Une attestation</b> établie par un bureau d'études certifié dans le domaine des sites et sols pollués, ou équivalent, garantissant que les mesures de gestion de la pollution au regard du nouvel usage du terrain projeté ont été prise en compte dans la conception du projet. [Art. R. 431-16 n) du code de l'urbanisme]	1 exemplaire par dossier
--	--------------------------

<sup>1</sup> Se renseigner auprès de la mairie

<sup>2</sup> Cette pièce n'est pas exigée si votre projet se situe dans un périmètre ayant fait l'objet d'un permis d'aménager

**Si votre projet se situe dans un secteur d'information sur les sols, et si la construction projetée n'est pas dans le périmètre d'un lotissement autorisé ayant déjà fait l'objet d'une demande comportant une attestation garantissant la réalisation d'une étude des sols :**

<input type="checkbox"/> PC 16-6. <b>Une attestation</b> établie par un bureau d'études certifié dans le domaine des sites et sols pollués, ou équivalent, garantissant que les mesures de gestion de la pollution au regard du nouvel usage du terrain projeté ont été prises en compte dans la conception du projet. [Art. R.431-16 o) du code de l'urbanisme]	1 exemplaire par dossier
--	--------------------------

**Si votre projet déroge à certaines règles de construction et met en œuvre une solution d'effet équivalent :**

<input type="checkbox"/> PC 16-7. <b>L'attestation</b> montrant le caractère équivalent des résultats obtenus par les moyens mis en œuvre, ainsi que leur caractère innovant [Art. 5 de l'ordonnance n° 2018-937 du 30 octobre 2018 visant à faciliter la réalisation de projets de construction et à favoriser l'innovation]	1 exemplaire par dossier
---	--------------------------

**Si votre projet porte sur des constructions situées dans un emplacement réservé à la réalisation d'un programme de logements par le plan local d'urbanisme ou le document en tenant lieu [Art. L. 151-41 4° du code de l'urbanisme] ou dans un secteur délimité par le plan local d'urbanisme ou le document d'urbanisme en tenant lieu dans lesquels, en cas de réalisation d'un programme de logement, une partie de ce programme doit être affectée à des catégories de logements locatifs sociaux [Art. L. 151-15 du code de l'urbanisme] :**

<input type="checkbox"/> PC17. <b>Un tableau</b> indiquant la surface de plancher des logements créés correspondant aux catégories de logements dont la construction sur le terrain est imposée par le plan local d'urbanisme ou le document d'urbanisme en tenant lieu [Art. R. 431-16-1 du code de l'urbanisme]	1 exemplaire par dossier
---	--------------------------

**Si votre projet porte sur des constructions situées dans un secteur délimité par le plan local d'urbanisme ou le document en tenant lieu dans lequel les programmes de logements doivent comporter une proportion de logements d'une taille minimale [Art. L. 151-14 du code de l'urbanisme] :**

<input type="checkbox"/> PC17-1. <b>Un tableau</b> indiquant la proportion de logements de la taille minimale imposée par le plan local d'urbanisme ou par le document en tenant lieu [Art. R. 431-16-2 du code de l'urbanisme]	1 exemplaire par dossier
---	--------------------------

**Si votre projet porte sur la construction d'un immeuble collectif de plus de douze logements ou de plus de 800m<sup>2</sup> de surface de plancher, située dans une commune faisant l'objet d'un arrêté de carence en logements sociaux, et en l'absence de dérogation préfectorale :**

<input type="checkbox"/> PC 17-2 <b>Un tableau</b> indiquant le nombre de logements familiaux et la part de ces logements familiaux correspondant à des logements locatifs sociaux définis à l'article L. 302-5 du code de la construction et de l'habitation hors logements financés avec un prêt locatif social [Art. R. 431-16-3 du code de l'urbanisme]	1 exemplaire par dossier
---	--------------------------

**Si vous demandez un dépassement de COS (coefficient d'occupation des sols) en cas de POS ou une majoration du volume constructible en cas de PLU, justifié par la construction de logements sociaux :**

<input type="checkbox"/> PC18. <b>La délimitation</b> de cette partie des constructions [Art. R. 431-17 a) du code de l'urbanisme]	1 exemplaire par dossier
<input type="checkbox"/> PC19. <b>La mention de la surface</b> de plancher correspondante [Art. R. 431-17 b) du code de l'urbanisme]	1 exemplaire par dossier
<input type="checkbox"/> PC20. <b>L'estimation sommaire</b> du coût foncier qui lui sera imputé [Art. R. 431-17 c) du code de l'urbanisme]	1 exemplaire par dossier
<input type="checkbox"/> PC21. Dans les communes de la métropole, <b>l'engagement du demandeur</b> de conclure la convention prévue au 3° de l'article L.351-2 du code de la construction et de l'habitation. [Art. R. 431-17 d) du code de l'urbanisme]	1 exemplaire par dossier

**Si vous demandez un dépassement de COS (coefficient d'occupation des sols) en cas de POS ou des règles de gabarit en cas de PLU, justifiant que vous faites preuve d'exemplarité énergétique ou environnementale :**

<input type="checkbox"/> PC22. <b>Un document</b> prévu par l'article R. 111-21 du code de la construction et de l'habitation attestant que la construction fait preuve d'exemplarité énergétique ou d'exemplarité environnementale ou est à énergie positive selon les critères définis par ces dispositions [Art. R. 431-18 du code de l'urbanisme]	1 exemplaire par dossier
<input type="checkbox"/> PC23. <b>Un document</b> par lequel le demandeur s'engage à installer des dispositifs conformes aux dispositions de l'arrêté prévu au 2° de l'article R. 111-23 [Art. R. 431-18-1 du code de l'urbanisme]	1 exemplaire par dossier

**Si votre projet nécessite un défrichement :**

<input type="checkbox"/> PC24. <b>La copie de la lettre du préfet</b> qui vous fait savoir que votre demande d'autorisation de défrichement est complète, si le défrichement est ou non soumis à reconnaissance de la situation et de l'état des terrains et si la demande doit ou non faire l'objet d'une enquête publique [Art. R. 431-19 du code de l'urbanisme]	1 exemplaire par dossier
---	--------------------------

**Si votre projet porte sur une installation classée pour la protection de l'environnement :**

<input type="checkbox"/> PC25. <b>Une justification du dépôt de la demande</b> d'enregistrement ou de déclaration au titre de la législation relative aux Installations Classées pour la Protection de l'Environnement [Art. R. 431-20 du code de l'urbanisme]	1 exemplaire par dossier
--	--------------------------

**Si votre projet nécessite un permis de démolir :**

<input type="checkbox"/> PC26. <b>La justification du dépôt</b> de la demande de permis de démolir [Art. R. 431-21 a) du code de l'urbanisme]	1 exemplaire par dossier
<input type="checkbox"/> OU, si la demande de permis de construire vaut demande de permis de démolir :	
<input type="checkbox"/> PC27. <b>Les pièces à joindre</b> à une demande de permis de démolir, selon l'annexe ci-jointe [Art. R. 431-21 b) du code de l'urbanisme]	

**Si votre projet se situe dans un lotissement :**

<input type="checkbox"/> PC28. <b>Certificat</b> indiquant la surface constructible attribuée à votre lot [Art. R. 442-11 1er al.) du code de l'urbanisme]	1 exemplaire par dossier
<input type="checkbox"/> PC29. <b>Certificat</b> attestant l'achèvement des équipements desservant le lot [Art. R. 431-22-1a) du code de l'urbanisme]	1 exemplaire par dossier
<input type="checkbox"/> PC29-1. <b>L'attestation de l'accord</b> du lotisseur, en cas de subdivision de lot [Art. R. 431-22 -1b) du code de l'urbanisme]	1 exemplaire par dossier

**Si votre projet se situe dans une zone d'aménagement concertée (ZAC) :**

<input type="checkbox"/> PC30. <b>La copie des dispositions du cahier des charges</b> de cession de terrain approuvé et publié dans les conditions de l'article D.311-11-1 qui indiquent le nombre de m <sup>2</sup> constructibles sur la parcelle et, si elles existent, des dispositions du cahier des charges, qui fixent les prescriptions techniques, urbanistiques et architecturales imposées pour la durée de réalisation de la zone [Art. R. 431-23 a) du code de l'urbanisme]	1 exemplaire par dossier
<input type="checkbox"/> PC31. <b>La convention</b> entre la commune ou l'établissement public et vous qui fixe votre participation au coût des équipements de la zone [Art. R. 431-23 b) du code de l'urbanisme]	1 exemplaire par dossier

**Si votre projet se situe dans une opération d'intérêt national (OIN) :**

<input type="checkbox"/> PC 31-1. <b>L'attestation</b> de l'aménageur certifiant qu'il a réalisé ou prendra en charge l'intégralité des travaux mentionnés à l'article R. 331-5 du code de l'urbanisme [Art. R. 431-23-1 du code de l'urbanisme]	1 exemplaire par dossier
--	--------------------------

**Si votre projet se situe dans un périmètre de projet urbain partenarial (PUP) :**

<input type="checkbox"/> PC 31-2. <b>L'extrait de la convention</b> précisant le lieu du projet urbain partenarial et la durée d'exonération de la taxe d'aménagement [Art. R. 431-23-2 du code de l'urbanisme]	1 exemplaire par dossier
---	--------------------------

**Si le terrain d'assiette doit faire l'objet d'une division avant l'achèvement de l'ensemble du projet :**

<input type="checkbox"/> PC32. <b>Le plan de division</b> du terrain [Art. R. 431-24 du code de l'urbanisme]	1 exemplaire par dossier
<input type="checkbox"/> PC33. <b>Le projet</b> de constitution d'une association syndicale des futurs propriétaires [Art. R. 431-24 du code de l'urbanisme]	1 exemplaire par dossier

**Si le projet est soumis à la redevance bureaux :**

<input type="checkbox"/> PC 33-1. <b>Le formulaire</b> de déclaration de la redevance bureaux [Art. R. 431-25-2 du code de l'urbanisme]	1 exemplaire par dossier
---	--------------------------

**Si le terrain ne peut comporter les emplacements de stationnement imposés par le document d'urbanisme :**

<input type="checkbox"/> PC34. <b>Le plan de situation</b> du terrain sur lequel sont réalisées les aires de stationnement et le plan des constructions et aménagements correspondants [Art. R. 431-26 a) du code de l'urbanisme]	1 exemplaire par dossier
<input type="checkbox"/> OU	
<input type="checkbox"/> PC35. <b>La promesse synallagmatique</b> de concession ou d'acquisition [Art. R. 431-26 b) du code de l'urbanisme]	

**Si votre projet porte sur un équipement commercial dont la surface de vente est comprise entre 300 et 1 000 m<sup>2</sup> dans une commune de moins de 20 000 habitants :**

<input type="checkbox"/> PC36. <b>Une notice</b> précisant la nature du commerce projeté et la surface de vente [Art. R. 431-27-1 du code de l'urbanisme]	1 exemplaire par dossier
---	--------------------------

**Si votre projet est soumis à une autorisation de création de salle de spectacle cinématographique :**

<input type="checkbox"/> PC37. <b>La copie de la lettre du préfet</b> attestant que le dossier de demande est complet. [Art. R. 431-28 du code de l'urbanisme]	1 exemplaire par dossier
--	--------------------------

**Si votre projet porte sur un immeuble de grande hauteur (IGH) :**

<input type="checkbox"/> PC38. <b>Le récépissé de dépôt</b> en préfecture de la demande d'autorisation prévue à l'article L. 122-1 du code de la construction et de l'habitation [Art. R. 431-29 du code de l'urbanisme]	3 exemplaires
--	---------------

**Si votre projet porte sur un établissement recevant du public (ERP) :**

<input type="checkbox"/> PC39. <b>Le dossier spécifique</b> permettant de vérifier la conformité du projet avec les règles d'accessibilité aux personnes handicapées prévu aux articles R. 111-19-17 a) du code de la construction et de l'habitation [Art. R. 431-30 a) du code de l'urbanisme]	3 exemplaires du dossier spécifique
--	-------------------------------------

<input type="checkbox"/> PC40. <b>Le dossier spécifique</b> permettant de vérifier la conformité du projet avec les règles de sécurité prévu par l'article R. 111-19-17 b) du code de la construction et de l'habitation [Art. R. 431-30 b) du code de l'urbanisme]	3 exemplaires du dossier spécifique
---	-------------------------------------

**Si vous demandez une dérogation à une ou plusieurs règles du plan local d'urbanisme ou du document en tenant lieu pour réaliser des travaux nécessaires à l'accessibilité des personnes handicapées à un logement existant :**

<input type="checkbox"/> PC40-1. <b>Une note</b> précisant la nature des travaux pour lesquels une dérogation est sollicitée et justifiant que ces travaux sont nécessaires pour permettre l'accessibilité du logement à des personnes handicapées [Art. R. 431-31 du code de l'urbanisme]	1 exemplaire par dossier
--	--------------------------

**Si vous demandez une dérogation aux règles constructives mentionnées à l'article L. 111-4-1 du code de la construction et de l'habitation, pour la création ou l'agrandissement de logements par surélévation d'un immeuble achevé depuis plus de 2 ans :**

<input type="checkbox"/> PC40-2. <b>Une demande de dérogation</b> comprenant les précisions et les justifications définies à l'article R. 111-1-2 du code de la construction et de l'habitation [Art. R. 431-31-1 du code de l'urbanisme]	1 exemplaire par dossier
---	--------------------------

**Si vous demandez une ou plusieurs dérogations aux règles constructives au titre de l'article L. 151-29-1, L. 152-5 et L. 152-6 du code de l'urbanisme :**

<input type="checkbox"/> PC40-3. <b>Une note</b> précisant la nature de la ou des dérogations demandées justifiant du respect des objectifs et des conditions fixées aux articles L. 151-29-1, L. 152-5 et L. 152-6 du code de l'urbanisme pour chacune des dérogations demandées. [Art. R. 431-31-2 du code de l'urbanisme]	1 exemplaire par dossier
--	--------------------------

**Si votre projet est subordonné à une servitude dite « de cours communes » :**

<input type="checkbox"/> PC41. <b>Une copie du contrat</b> ou de la décision judiciaire relatif à l'institution de ces servitudes [Art. R. 431-32 du code de l'urbanisme]	1 exemplaire par dossier
---	--------------------------

**Si votre projet est subordonné à un transfert des possibilités de construction :**

<input type="checkbox"/> PC42. <b>Une copie du contrat</b> ayant procédé au transfert de possibilité de construction résultant du COS [Art. R. 431-33 du code de l'urbanisme]	1 exemplaire par dossier
---	--------------------------

**Si votre projet est soumis à une autorisation d'exploitation commerciale :**

<input type="checkbox"/> PC43. <b>Le dossier</b> d'autorisation d'exploitation commerciale [Art. R. 431-33-1 du code de l'urbanisme]	1 exemplaire par dossier
--	--------------------------

**Si votre projet se situe dans une zone réglementée s'agissant de travaux conduisant à la création de locaux à usage d'habitation dans un immeuble existant :**

<input type="checkbox"/> PC44. <b>Le dossier</b> de demande d'autorisation de travaux [Art. L.111-6-1-3 du code de la construction et de l'habitation et arrêté du 8 décembre 2016 relatif aux modalités de constitution du dossier de demande d'autorisation de travaux conduisant à la création de locaux à usage d'habitation dans un immeuble existant]	3 exemplaires du dossier spécifique + 1 exemplaire supplémentaire si l'avis ou l'accord est requis de l'autorité compétente dans le domaine de l'architecture et du patrimoine ou de l'architecte des Bâtiments de France
---	---



MINISTÈRE CHARGÉ  
DE L'URBANISME

## Déclaration des éléments nécessaires au calcul des impositions pour les demandes de permis de construire et permis d'aménager

Informations nécessaires en application de l'article R. 431-5 du code de l'urbanisme

Cette déclaration sert de base au calcul des impositions dont vous êtes éventuellement redevable au titre de votre projet. Remplissez soigneusement les cadres ci-dessous et n'oubliez pas de joindre le cas échéant les documents complémentaires figurant au cadre 4. Cela peut vous permettre de bénéficier d'impositions plus favorables. Conservez soigneusement les justificatifs afférents à vos déclarations. Ils pourront vous être demandés ultérieurement.

Cadre réservé à la mairie du lieu du projet

PC ou PA    Dpt    Commune    Année    N° de dossier

### 1 - Renseignements concernant les constructions ou les aménagements

**1.1 - Les lignes ci-dessous doivent être obligatoirement renseignées, quelle que soit la nature de la construction**

Surface taxable (1) totale créée de la ou des construction(s), hormis les surfaces de stationnement closes et couvertes (2bis) : .....82.....m<sup>2</sup>  
 Surface taxable créée des locaux clos et couverts (2 bis) à usage de stationnement : .....m<sup>2</sup>  
 Surface taxable démolie de la (ou des) construction(s) : .....m<sup>2</sup>

#### 1.2 - Destination des constructions et tableau des surfaces taxables (1)

##### 1.2.1 - Création de locaux destinés à l'habitation

Dont :		Nombre de logements créés	Surfaces créées (1) hormis les surfaces de stationnement closes et couvertes (2 bis)	Surfaces créées pour le stationnement clos et couvert (2 bis)
Locaux à usage d'habitation principale et leurs annexes (2)	Ne bénéficiant pas de prêt aidé (3)			
	Bénéficiaire d'un PLAI ou LLTS (4)			
	Bénéficiaire d'un prêt à taux zéro (PTZ) (5)			
	Bénéficiaire d'autres prêts aidés (PLUS, LES, PSLA, PLS, LLS) (6)			
Locaux à usage d'habitation secondaire et leurs annexes (2)				
Locaux à usage d'hébergement (7) et leurs annexes (2)	Ne bénéficiant pas de prêt aidé			
	Bénéficiaire d'un PLAI ou LLTS			
	Bénéficiaire d'autres prêts aidés			
Nombre total de logements créés				

##### 1.2.2 - Extension (8) de l'habitation principale, création d'un bâtiment annexe à cette habitation ou d'un garage clos et couvert.

Pour la réalisation de ces travaux, bénéficiez-vous d'un prêt aidé (4)(5)(6) ?

Oui  Non  Si oui, lequel ?

Quelle est la surface taxable (1) existante ? .....m<sup>2</sup>

Quel est le nombre de logements existants ?.....

Quelle est la surface taxable démolie ?.....m<sup>2</sup>

##### 1.2.3 - Création ou extension de locaux non destinés à l'habitation

	Nombre créé	Surfaces créées (1) hormis les surfaces de stationnement closes et couvertes (2 bis)	Surfaces créées pour le stationnement clos et couvert (2 bis)
Nombre de commerces de détail dont la surface de vente est inférieure à 400 m <sup>2</sup> (9)			
Total des surfaces créées, y compris les surfaces annexes			
Locaux industriels et artisanaux ainsi que leurs annexes		82	
Maisons de santé mentionnées à l'article L. 6323-3 du code de la santé publique			
Entrepôts et hangars faisant l'objet d'une exploitation commerciale et non ouverts au public (10)			

Dans les exploitations et coopératives agricoles : Surfaces de plancher des serres de production, des locaux destinés à abriter les récoltes, héberger les animaux, ranger et entretenir le matériel agricole, des locaux de production et de stockage des produits à usage agricole, des locaux de transformation et de conditionnement des produits provenant de l'exploitation (11)		
Dans les centres équestres : Surfaces de plancher affectées aux seules activités équestres (11)		
	Surfaces créées	
Parcs de stationnement couverts faisant l'objet d'une exploitation commerciale (12)		

### 1.3 – Autres éléments créés soumis à la taxe d'aménagement

Nombre de places de stationnement non couvertes ou non closes (13) : .....

Superficie du bassin intérieur ou extérieur de la piscine : ..... m<sup>2</sup>.

Nombre d'emplacements de tentes, de caravanes et de résidences mobiles de loisirs : .....

Nombre d'emplacements pour les habitations légères de loisirs : .....

Nombre d'éoliennes dont la hauteur est supérieure à 12 m : .....

Superficie des panneaux photovoltaïques posés au sol : ..... **37.668** m<sup>2</sup>.

### 1.4 – Redevance d'archéologie préventive :

Votre projet fait-il l'objet d'un (ou de) terrassement(s) ?

Oui  Non

### 1.5 – Cas particuliers

Les travaux projetés sont-ils réalisés suite à des prescriptions résultant d'un Plan de Prévention des Risques naturels, technologiques ou miniers ?

Oui  Non

La construction projetée concerne-t-elle un immeuble classé parmi les monuments historiques ou inscrit à l'inventaire des monuments historiques ?

Oui  Non

## 2 - Versement pour sous-densité (VSD) (14)

Demandez à la mairie si un seuil minimal de densité (SMD) est institué dans le secteur de la commune où vous construisez.

Si oui, la superficie de la construction projetée est-elle égale ou supérieure au seuil minimal de densité (15) ? Oui  Non

Dans le cas où la surface de plancher de votre projet est inférieure au seuil minimal de densité, indiquez ici :

La superficie de votre unité foncière : ..... m<sup>2</sup>.

La superficie de l'unité foncière effectivement constructible (16) : ..... m<sup>2</sup>

La valeur du m<sup>2</sup> de terrain nu et libre : ..... €/m<sup>2</sup>

Les surfaces de plancher des constructions existantes non destinées à être démolies (en m<sup>2</sup>) (17) : ..... m<sup>2</sup>

Si vous avez bénéficié avant le dépôt de votre demande d'un rescrit fiscal (18), indiquez sa date : .....

## 3 - Pièces à joindre selon la nature ou la situation du projet :

Pièces	Nombre d'exemplaires à fournir
Si votre projet se situe dans une commune ayant instauré un seuil minimal de densité et si votre terrain est un lot de lotissement :	
<input type="checkbox"/> F1. Le certificat fourni par le lotisseur [Art. R. 442-11 2 <sup>e</sup> alinéa du code de l'urbanisme]	1 exemplaire par dossier
Si votre projet se situe dans une commune ayant instauré un seuil minimal de densité et si vous avez bénéficié d'un rescrit fiscal :	
<input type="checkbox"/> F2. Le rescrit fiscal [article R. 331-23 du code de l'urbanisme]	1 exemplaire par dossier
Si vous avez bénéficié d'un rescrit fiscal relatif à la taxe d'aménagement ou à la redevance d'archéologie préventive	
<input type="checkbox"/> F3. Le rescrit fiscal [R. 331-11-1 du code de l'urbanisme et/ou R. 524-11 du code du patrimoine]	1 exemplaire par dossier

## 4 - Documents pouvant vous permettre de bénéficier d'impositions plus favorables

Pièces	Nombre d'exemplaires à fournir
Si vous pensez bénéficier d'une exonération prévue à l'article L. 331-7 1° du code de l'urbanisme, selon les cas :	
<input type="checkbox"/> F4. Le statut de l'établissement public (à caractère industriel et commercial ou administratif)	1 exemplaire par dossier
<input type="checkbox"/> F5. Les statuts de l'association et le justificatif de la gestion désintéressée au sens de l'article 206 1 bis 1er alinéa du code général des impôts	1 exemplaire par dossier
Si votre projet se situe dans une opération d'intérêt national et que vous pensez bénéficier de l'exonération prévue à l'article L. 331-7 4° (opération d'intérêt national) du code de l'urbanisme :	
<input type="checkbox"/> F6. L'attestation de l'aménageur certifiant que ce dernier a réalisé ou réalisera l'intégralité des travaux mis à sa charge (articles R. 331-5 et R. 431-23-1 du code de l'urbanisme)	1 exemplaire par dossier
Si votre projet se situe dans un périmètre de projet urbain partenarial et que vous pensez bénéficier de l'exonération prévue à l'article L. 331-7 6° (projet urbain partenarial) du code de l'urbanisme :	
<input type="checkbox"/> F7. Copie de la convention de projet urbain partenarial (article R. 431-23-2 du code de l'urbanisme)	1 exemplaire par dossier
Si vous faites une reconstruction suite à une destruction ou suite à une démolition ou suite à un sinistre et que vous pensez bénéficier de l'exonération prévue à l'article L. 331-7 8° du code de l'urbanisme :	
<input type="checkbox"/> F8. La justification de la date de la destruction, de la démolition ou du sinistre	1 exemplaire par dossier
<input type="checkbox"/> F9. En cas de sinistre, l'attestation de l'assureur, que les indemnités versées en réparation des dommages ne comprennent pas le montant des taxes d'urbanisme	1 exemplaire par dossier
Si votre projet affecte le sous-sol et que vous pensez bénéficier de l'exonération prévue à l'article L. 524-6 du code du patrimoine (19) :	
<input type="checkbox"/> F10. L'attestation de paiement d'une redevance d'archéologie préventive au titre de la réalisation d'un diagnostic suite une demande volontaire de fouilles, ou au titre de la loi du 1 <sup>er</sup> août 2003	1 exemplaire par dossier

## 5 - Autres renseignements

(Informations complémentaires et justificatifs éventuels (notamment l'attestation bancaire au prêt à taux zéro, si la collectivité a délibéré l'exonération facultative correspondante) pouvant vous permettre de bénéficier d'impositions plus favorables)

**Si à échéance de vos taxes vous n'habitez plus à l'adresse figurant sur la demande d'autorisation, merci de renseigner l'adresse d'envoi des titres de perception**

**Nouvelle adresse :** Numéro : \_\_\_\_\_ Voie : \_\_\_\_\_

Lieu-dit : \_\_\_\_\_ Localité : \_\_\_\_\_

Code postal : \_\_\_\_\_ BP : \_\_\_\_\_ Cedex : \_\_\_\_\_

**Si le déclarant habite à l'étranger :** Pays : \_\_\_\_\_ Division territoriale : \_\_\_\_\_

Date

09/12/2020

Nom et Signature du déclarant

Didier HELLSTERN



## A.1 - 2. DÉLÉGATION DE POUVOIR EDF RENOUVELABLES

### DECISION PORTANT DELEGATION DE POUVOIRS ET DE RESPONSABILITES AU DIRECTEUR REGIONAL NORD – ACTIVITES TERRESTRES EDF RENOUVELABLES FRANCE

#### EXTRAIT

Je soussigné, Nicolas Couderc, agissant en ma qualité de Directeur Général Adjoint en charge des activités terrestres de la société EDF Renouvelables France, société par actions simplifiée au capital de 100.500.000 euros, dont le siège est à Cœur Défense – Tour B – 100, Esplanade du Général de Gaulle, 92 933 Paris La Défense, immatriculée au registre du commerce et des sociétés de Nanterre sous le numéro 434 689 915, dûment habilité par délégation de pouvoirs et de responsabilité en date du 23 janvier 2019,

J'ai constaté que la taille de la société EDF Renouvelables France, le développement de ses activités et la dispersion géographique de ses sites, ne me permettent pas d'assurer un contrôle effectif des procédures internes et de veiller à l'application des règles en vigueur.

C'est pourquoi, j'ai décidé de vous déléguer, dans le cadre de vos attributions et aux conditions ci-après définies, une partie de mes pouvoirs. En votre qualité de Directeur Régional Nord<sup>1</sup> concernant les activités terrestres d'EDF Renouvelables France, vous êtes responsable du développement et de la mise en œuvre des projets éoliens, photovoltaïques au sol et flottant et de stockage d'énergie (ainsi que les ouvrages de raccordement qui y sont rattachés) (les « **Projets** ») jusqu'à leur réception provisoire dans les meilleures conditions de sécurité, de qualité, de délai et de coût pour la région Nord. Dans ces domaines, vous supervisez et êtes responsable de :

- la prévention des risques pour la sécurité des personnes placées sous votre autorité,
- l'organisation des Projets tant en ce qui concerne la phase de développement que le planning de réalisation et ce dernier en accord avec la Direction *Owner's Representative* d'EDF Renouvelables France,
- la compétence de maître d'ouvrage des Projets en phase de construction développés par EDF Renouvelables France et ce en accord avec la Direction *Owner's Representative* d'EDF Renouvelables France,

ces responsabilités prenant fin pour chaque Projet à la réception provisoire du Projet et à son transfert à la Gestion d'Actifs d'EDF Renouvelables France.

Pour l'exercice de ces missions, je vous délègue les pouvoirs suivants, en région Nord en France métropolitaine, sur le périmètre des activités qui vous sont rattachées, dans le respect des dispositions législatives et réglementaires et des procédures applicables au groupe EDF Renouvelables et notamment celles concernant le budget, les achats et les investissements :

[...]

#### **2. Concernant les pouvoirs d'action en justice :**

- Agir, tant au nom d'EDF Renouvelables France qu'au nom de(s) société(s) de projet dont EDF Renouvelables France est Présidente, avec l'accord du Directeur Juridique du groupe EDF Renouvelables ou l'un de ses délégataires, devant toutes les juridictions administratives dans les matières qui entrent dans les compétences des services placés sous votre autorité.

<sup>1</sup> La Région Nord étant définie par l'ensemble des départements suivants : 02, 08, 10, 14, 16 à 18, 21, 22, 25, 27 à 29, 35 à 37, 39, 41, 44, 45, 49 à 62, 67, 68, 70 à 72, 75 à 80, 85, 86, 88 à 95.

### 3. Concernant les fonctions de représentation :

- Représenter EDF Renouvelables France, en coordination avec le Pôle Relations Institutionnelles d'EDF Renouvelables, auprès de l'Etat, des collectivités locales et responsables politiques ainsi que de toute société, établissement, association, syndicat, groupement ou organisme divers dont l'activité rentre dans vos missions de développement sur votre territoire ;
- Représenter EDF Renouvelables France dans sa fonction de Présidente de(s) société(s) de projet dans lesquelles EDF Renouvelables France détient des participations et dont elle est Présidente et dont l'activité entre dans vos missions de développement sur votre territoire ; à ce titre, prendre, avec l'accord du Directeur Juridique du groupe EDF Renouvelables ou l'un de ses délégués, toutes les décisions au nom de(s) société(s) de projet dans les limites visées dans la présente délégation.

### 4. Concernant les Projets :

- Sur le territoire de la Région Nord, dans la limite d'un plafond de 1 M€ HT par opération, prendre toutes dispositions nécessaires concernant les Projets dépendant des services placés sous votre autorité tant au nom d'EDF Renouvelables France qu'au nom de(s) société(s) de projet dont EDF Renouvelables France est Présidente, en vue de :
  - o obtenir une autorisation, un accord, une décision ou une approbation concernant le développement et la construction des Projets; faire tous actes à l'égard de l'administration et des tiers notamment au titre de la réglementation administrative et/ou environnementale applicable;
  - o signer toute demande de certificat de projet, demande de permis de construire, demande d'autorisation d'exploiter, demande d'autorisation unique, déclaration préalable, demande « au cas par cas », demande d'autorisation de défrichement, demande de dérogation « CNPN », demande de certificat ouvrant droit à l'obligation d'achat, demande de contrat d'achat d'électricité, ou toute autre demande nécessaire à l'obtention des autorisations nécessaires au développement ou à la construction d'un Projet ;
  - o négocier et signer toute demande de PTF (proposition technique et financière) relative à l'accès aux réseaux de transport et de distribution ;
  - o négocier et signer tout contrat relatif à la maîtrise foncière des Projets, suivant les modèles validés par la Direction Juridique du groupe EDF Renouvelables, notamment les promesses de bail, les accords de prestations de services portant sur la prospection foncière et les baux
  - o répondre à tout appel d'offres, seul ou en groupement, après accord de la Direction *Owner's Representative* d'EDF Renouvelables France ;
  - o mettre en œuvre les actions pour assurer la sûreté des Projets, en coordination avec la Direction Industrie du groupe EDF Renouvelables en phase de construction, en appliquant les mesures de sécurité adaptées pour ce type d'ouvrage, notamment en auditant périodiquement les mesures de sécurité des prestataires intervenant sur les Projets; faire tous actes et notamment toutes déclarations à cet effet, y compris la suspension de toute intervention présentant des risques pour les personnes présentes sur site ;

- o pour les Projets validés par le Comité de Direction du groupe EDF Renouvelables et/ou le Comité d'Engagement du groupe EDF, et en étroite coordination avec la Direction Industrie du groupe EDF Renouvelables et en accord avec la Direction *Owner's Representative* d'EDF Renouvelables France, négocier et signer tous contrats de travaux, de fournitures ou de services liés à la construction des Projets ; effectuer toute commande d'exécution s'intégrant dans tout marché-cadre lié à la construction et l'exploitation des ouvrages constituant les Projets ;

- Dans la limite d'un montant annuel dont le plafond reste inférieur à 100.000 € HT, négocier et signer tous contrats de prestations de services nécessaires pour le développement des Projets; à cet effet, mettre à disposition les moyens humains et matériels d'EDF Renouvelables France ;
- Faire tous actes d'exécution des contrats visés au présent article ; engager les dépenses y afférentes.

[...]

La présente délégation est accordée pour la durée de vos fonctions de Directeur Régional Nord concernant les activités terrestres d'EDF Renouvelables France et pour une durée qui, en tout état de cause, ne saurait excéder celle de mes propres pouvoirs.

[...]

La présente délégation prend effet et annule et remplace toute éventuelle délégation antérieure sur le même périmètre de responsabilité, à compter du 23 janvier 2019.

Fait à Paris La Défense, le 21 mars 2019 en deux exemplaires

Nicolas COUDERC  
Directeur Général Adjoint<sup>2</sup>

Didier HELLSTERN  
Directeur Régional Nord<sup>3</sup>

Bon pour délégation de pouvoirs  
CQ

Bon pour acceptation  
de pouvoirs et de responsabilités

<sup>2</sup> Faire précéder la signature par la mention manuscrite « Bon pour délégation de pouvoirs »

<sup>3</sup> Faire précéder la signature par la mention manuscrite « Bon pour acceptation de pouvoirs et de responsabilités »



N° de gestion 2020B07853

## A.1 - 3. EXTRAIT KBIS DE LA CENTRALE PHOTOVOLTAÏQUE DE VAL DE CHER CONTROIS

*Extrait Kbis*

### EXTRAIT D'IMMATRICULATION PRINCIPALE AU REGISTRE DU COMMERCE ET DES SOCIÉTÉS à jour au 16 novembre 2020

#### IDENTIFICATION DE LA PERSONNE MORALE

<i>Immatriculation au RCS, numéro</i>	888 878 808 R.C.S. Nanterre
<i>Date d'immatriculation</i>	11/09/2020
<i>Dénomination ou raison sociale</i>	<b>CENTRALE PHOTOVOLTAÏQUE DE VAL DE CHER CONTROIS</b>
<i>Forme juridique</i>	Société par actions simplifiée (Société à associé unique)
<i>Capital social</i>	5 000,00 Euros
<i>Adresse du siège</i>	Coeur Défense Tour B 100 Esplanade Général de Gaulle Courbevoie 92932 Paris la Défense Cedex
<i>Activités principales</i>	La réalisation et l'exploitation d'installations solaires photovoltaïques destinées à produire de l'électricité, ainsi que toutes activités annexes et connexes que nécessiterait son objet social
<i>Durée de la personne morale</i>	Jusqu'au 11/09/2119
<i>Date de clôture de l'exercice social</i>	31 décembre
<i>Date de clôture du 1er exercice social</i>	31/12/2020

#### GESTION, DIRECTION, ADMINISTRATION, CONTRÔLE, ASSOCIÉS OU MEMBRES

##### Président

<i>Dénomination</i>	EDF Renouvelables France
<i>Forme juridique</i>	Société par actions simplifiée (Société à associé unique)
<i>Adresse</i>	-Coeur Défense-Tour B - 100 Esplanade du Général de Gaulle 92932 Paris la Défense Cedex
<i>Immatriculation au RCS, numéro</i>	434 689 915 RCS Nanterre

#### RENSEIGNEMENTS RELATIFS A L'ACTIVITÉ ET A L'ÉTABLISSEMENT PRINCIPAL

<i>Adresse de l'établissement</i>	Coeur Défense Tour B 100 Esplanade Général de Gaulle Courbevoie 92932 Paris la Défense Cedex
<i>Activité(s) exercée(s)</i>	La réalisation et l'exploitation d'installations solaires photovoltaïques destinées à produire de l'électricité, ainsi que toutes activités annexes et connexes que nécessiterait son objet social
<i>Date de commencement d'activité</i>	28/08/2020
<i>Origine du fonds ou de l'activité</i>	Création
<i>Mode d'exploitation</i>	Exploitation directe

#### IMMATRICULATION HORS RESSORT

R.C.S. Blois

Le Greffier



FIN DE L'EXTRAIT

## A.1 - 4. EXTRAITS KBIS DE EDF RENOUVELABLES FRANCE



*Extrait Kbis*

**EXTRAIT D'IMMATRICULATION PRINCIPALE AU REGISTRE DU COMMERCE ET DES SOCIETES**

à jour au 16 novembre 2020

**IDENTIFICATION DE LA PERSONNE MORALE**

*Immatriculation au RCS, numéro* 434 689 915 R.C.S. Nanterre  
*Date d'immatriculation* 20/02/2001  
*Dénomination ou raison sociale* **EDF Renouvelables France**  
*Forme juridique* Société par actions simplifiée (Société à associé unique)  
*Capital social* 100 500 000,00 Euros  
*Adresse du siège* -Coeur Défense-Tour B - 100 Esplanade du Général de Gaulle 92932 Paris la Défense Cedex  
*Durée de la personne morale* Jusqu'au 20/02/2100  
*Date de clôture de l'exercice social* 31 décembre

**GESTION, DIRECTION, ADMINISTRATION, CONTROLE, ASSOCIES OU MEMBRES**

**Président**

*Dénomination* EDF Renouvelables  
*Forme juridique* Société anonyme  
*Adresse* Coeur Défense Tour B 100 Esplanade du G1 de Gaulle 92932 Paris la Défense Cedex

**Commissaire aux comptes titulaire**

*Dénomination* KPMG S.A  
*Forme juridique* Société anonyme  
*Adresse* Tour Eqho 2 Avenue Gambetta 92066 Paris La Défense Cedex  
*Immatriculation au RCS, numéro* 775 726 417 RCS Nanterre

**SOCIETE RESULTANT D'UNE FUSION OU D'UNE SCISSION**

- *Mention n° 44082 du 10/08/2020* Opération de fusion à compter du 06/08/2020. Société(s) ayant participé(s) à l'opération : EDF RENOUELABLES OUTRE MER, SAS, Coeur Défense Tour B 100 Esplanade du Général de Gaulle 92932 Paris La Défense Cedex (RCS Nanterre 389475294)

**RENSEIGNEMENTS RELATIFS A L'ACTIVITE ET A L'ETABLISSEMENT PRINCIPAL**

*Adresse de l'établissement* -Coeur Défense-Tour B - 100 Esplanade du Général de Gaulle 92932 Paris la Défense Cedex  
*Activité(s) exercée(s)* La participation financière directe ou indirecte, par tous moyens, dans toute opération, entreprise, société ou groupement industriel ou commercial, en particulier dans le domaine de l'énergie et dans tout autre domaine, l'achat et la vente de tous biens immeubles, bâtis ou non, situés tant en France Qu'a l'étranger ainsi que toutes activités annexes et connexes, financières, immobilières et autres ayant pour conséquences directes ou Inbdirectes, de faciliter cette activité assurer tout particulièrement toutes prestations de services dans les domaines relevant de l'activité ci-dessus  
*Date de commencement d'activité* 05/01/2001  
*Origine du fonds ou de l'activité* Création  
*Mode d'exploitation* Exploitation directe

**IMMATRICULATIONS HORS RESSORT**

R.C.S. Marseille  
R.C.S. Tarascon

R.C.S. Toulouse  
R.C.S. Béziers  
R.C.S. Montpellier  
R.C.S. Nantes  
R.C.S. Saint-Nazaire  
R.C.S. Mende  
R.C.S. Lyon  
R.C.S. Le Havre  
R.C.S. Pointe-à-Pitre

**OBSERVATIONS ET RENSEIGNEMENTS COMPLEMENTAIRES**

- *Mention du 10/09/2002* Mise en harmonie des statuts avec la loi 2001-420 du 15 mai 2001 -  
- *Mention du 13/01/2003* FUSION ABSORPTION DE LA SOCIETE ENERGIE DU MIDI SARL (RCS BEZIERS B 421044520) A COMPTEUR DU 27/12/2002

Le Greffier



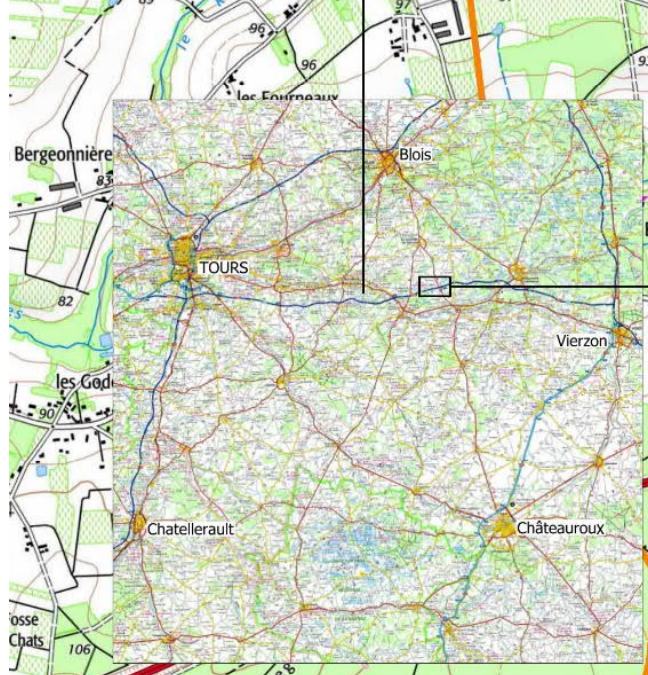
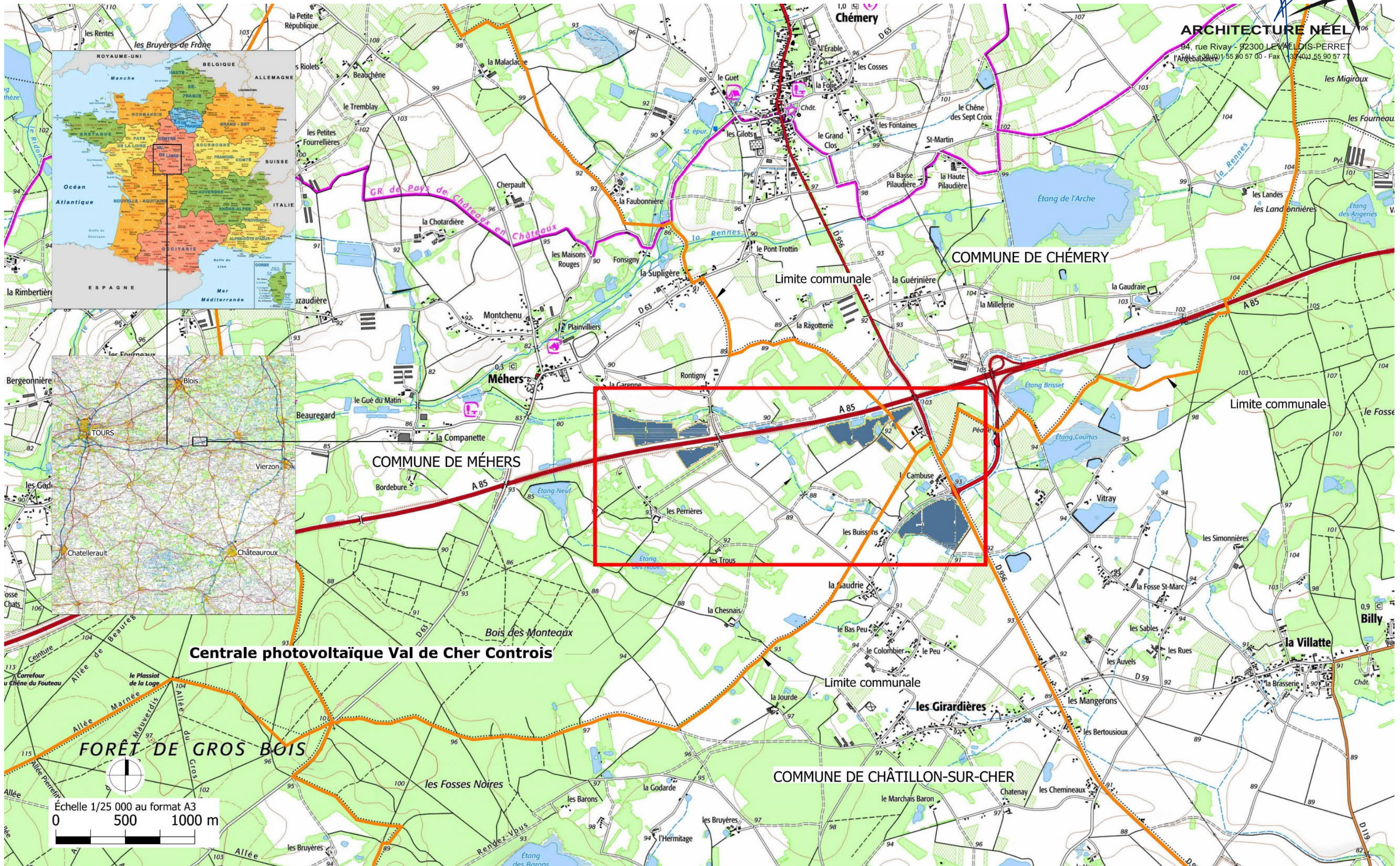
FIN DE L'EXTRAIT

## A.2. PIÈCES GRAPHIQUES

# A.2 - I. PC 1 – PLAN DE SITUATION DU TERRAIN

ARCHITECTURE NÉEL

94, rue Rivay - 92300 LEVALLOIS-PERRET  
Tél : 01 55 90 57 00 - Fax : 01 55 90 57 77



Échelle 1/25 000 au format A3  
0 500 1000 m

## A.2 - 2. PC 2 – PLANS DE MASSE DES CONSTRUCTIONS





**ARCHITECTURE NÉEL**

94, rue Rivay - 92300 LEVALLOIS-PERRET  
Tél. : +33 (0)1 55 90 57 00 - Fax : +33 (0)1 55 90 57 77

Accès au site

Route de Rontigny

Accès au site

Poste de livraison  
et citerne incendie souple 30 m<sup>3</sup>

Poste de transformation Type 2  
et citerne incendie souple 30 m<sup>3</sup>

Poste de transformation Type 1

Poste de transformation Type 1

Les Terres de Rontigny

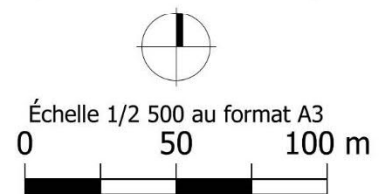
La Croix Hersent

COMMUNE DE MÉHERS

Zone Ouest

Structures de panneaux. Hauteur max : 2.40 m  
Postes de livraison. Hauteur max : 2.60 m  
Transformateurs. Hauteur max : 3.00 m

- Portails
- Haies
- Clôtures
- Pistes légères
- Pistes renforcées
- Structures panneaux

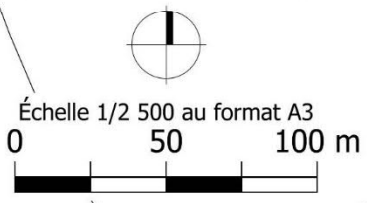


COMMUNE DE CHÉMERY

Partie de la centrale sur la commune de Chémery  
 faisant l'objet d'une demande de permis de construire distincte



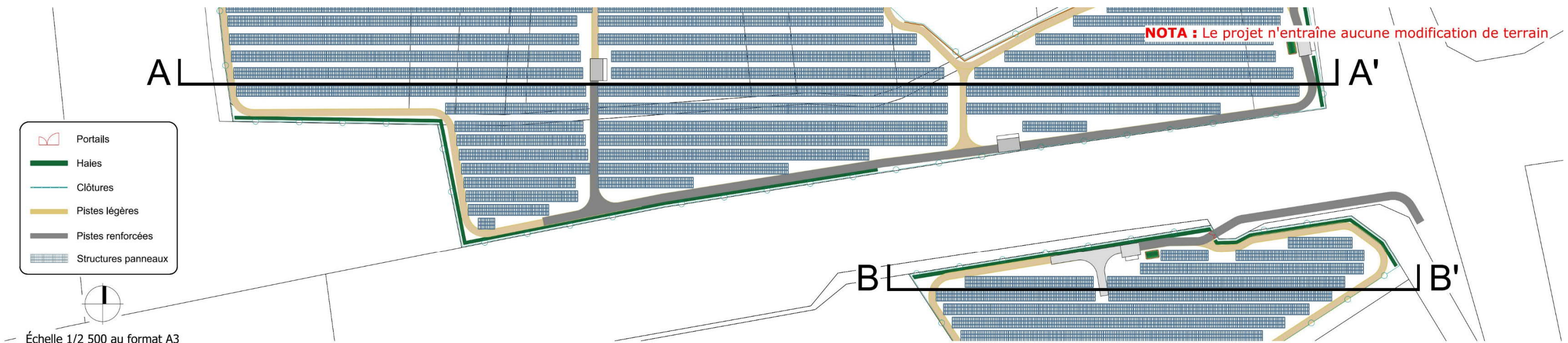
- Portails
- Haies
- Clôtures
- Pistes légères
- Pistes renforcées
- Structures panneaux



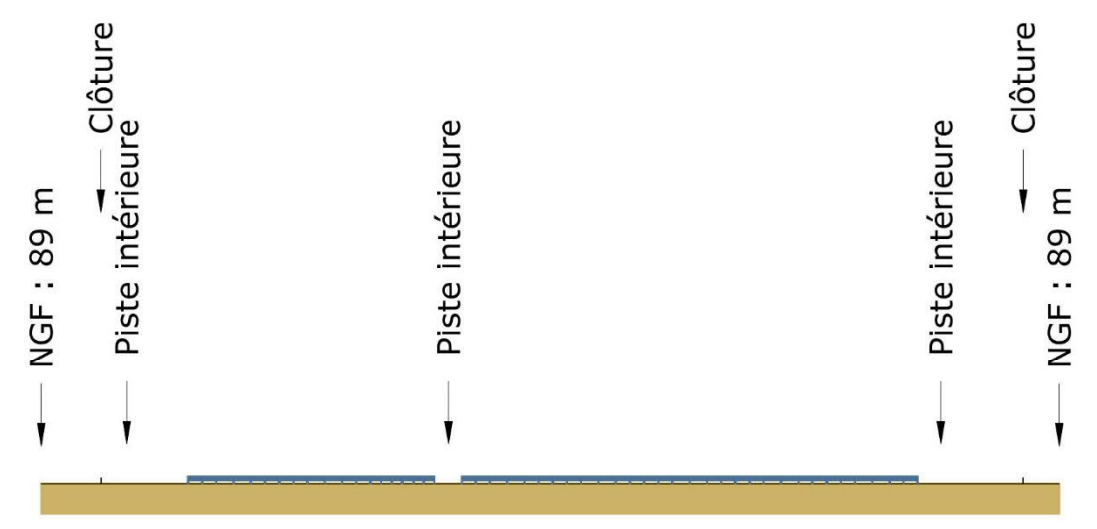
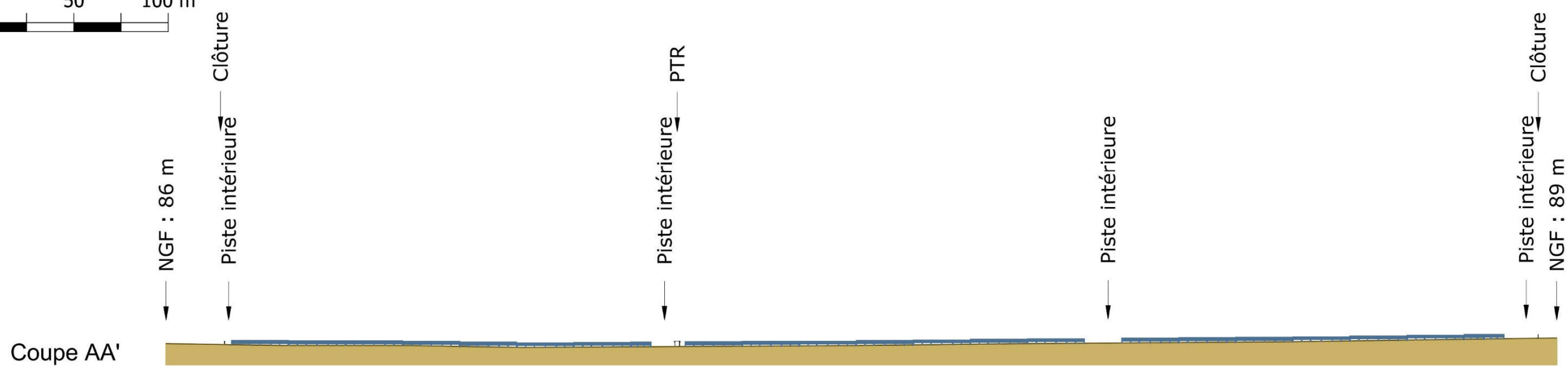
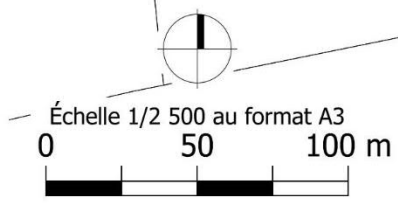
Structures de panneaux. Hauteur max : 2.40 m  
 Postes de livraison. Hauteur max : 2.60 m  
 Transformateurs. Hauteur max : 3.00 m

Zone Est

### A.2 - 3. PC 3 – PLANS EN COUPE DU TERRAIN ET DE LA CONSTRUCTION



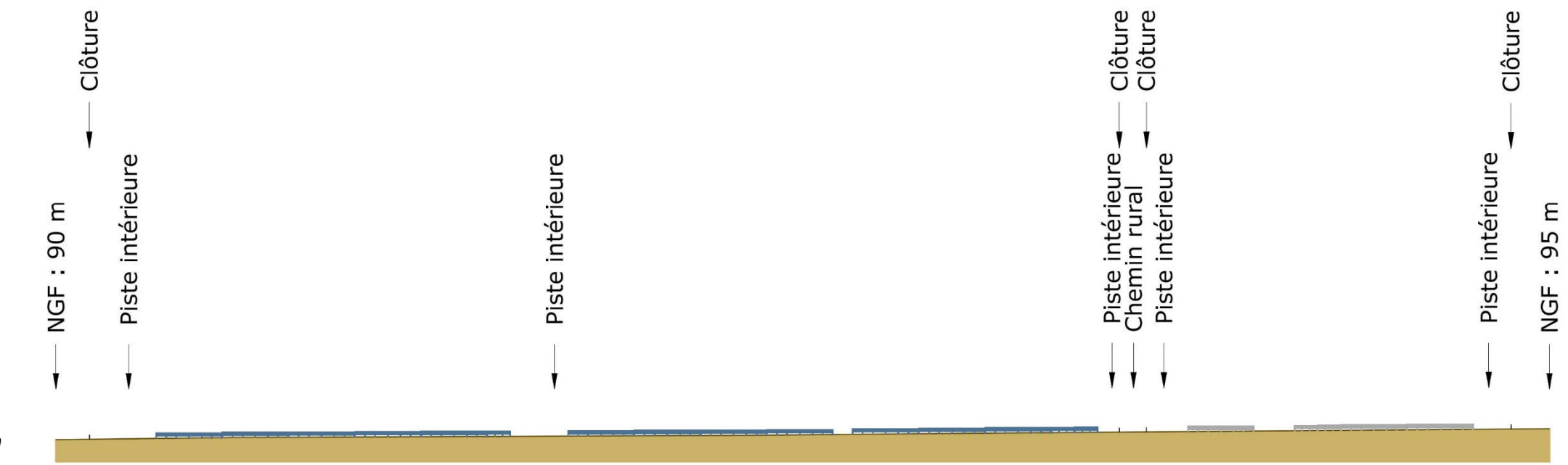
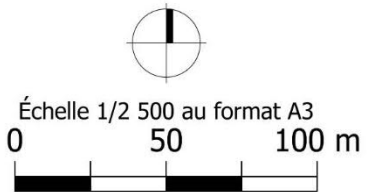
- Portails
- Haies
- Clôtures
- Pistes légères
- Pistes renforcées
- Structures panneaux



NOTA : Le projet n'entraîne aucune modification de terrain



- Portails
- Haies
- Clôtures
- Pistes légères
- Pistes renforcées
- Structures panneaux



Coupe CC'

## A.2 - 4. PC 4 – NOTICE DÉCRIVANT LE TERRAIN ET PRÉSENTANT LE PROJET

### État initial du terrain et de ses abords.

#### Situation géographique

Ce dossier présente le projet de réalisation de la centrale photovoltaïque au sol de Val de Cher Controis, située sur les communes de Méhers, Châtillon-sur-Cher et Chémery, dans le département du Loir-et-Cher (41). Il est situé sur les lieux-dits « Rontigny », « La Croix Hersent » et « La Grosse Borne » sur la commune de Méhers, « Les Terres Noires » sur la commune de Châtillon-sur-Cher et « La Grosse Borne » sur la commune de Chémery. L'ensemble du projet occupe une superficie de 32,3 hectares.

#### Présentation générale

D'une manière générale, le site d'implantation est divisé en 6 zones clôturées et se situe de part et d'autre de l'autoroute A85 et une partie du site se trouve bordée à l'est par la RD956.

Le site d'implantation est en grande partie une zone de friches naturelles à l'abandon depuis plus de 25 ans, ainsi que quelques parcelles agricoles cultivées, appartenant à la communauté de communes de Val de Cher Controis. Un délaissé autoroutier, aujourd'hui utilisé comme dépôt et stockage de matériaux, appartenant à des propriétaires privés y est également présent sur la commune de Méhers, au nord de l'A85.

La topographie du site est relativement plane à l'exception du délaissé autoroutier qui sera terrassé et aplani.

#### Les accès

Le projet s'inscrit le long d'une voie carrossable suffisamment dimensionnée pour accueillir les véhicules nécessaires à l'implantation de la centrale. L'accès au site depuis l'A85 se fait aisément, l'échangeur se trouvant 500 m du site du projet. La RD956 fait le relais des routes communales puis des chemins agricoles qui permettent de desservir le site du projet. Le site d'implantation bénéficie de plusieurs accès au niveau de chaque zone clôturée. L'accès aux parcelles est aisé par le réseau routier existant. La zone est donc parfaitement desservie et l'accessibilité est garantie pour tout engin nécessaire à la construction et à l'exploitation d'une centrale.

#### Le paysage : végétation et constructions

Le site du projet s'insère dans une trame paysagère marquée par des espaces agricoles ouverts délimités par des boisements et des haies, majoritairement en friche. On note parfois l'absence de transitions paysagères entre les lieux de vie et l'espace agricole. Les infrastructures de transport (A85, RD956) bien que discrètes structurent le cadre de vie et les paysages quotidiens.

Le site d'étude s'inscrit en dehors des noyaux urbains résidentiels. Dans un rayon de 500 mètres au projet, l'habitat est présent sous la forme de hameaux et de fermes isolées disséminés le long des voies communales. Trois hameaux ont la particularité d'être positionnés entre deux zones du projet et représentent les habitations les plus proches du projet. Il s'agit des lieux-dits « Les buissons », « La Cambuse » sur la commune de Châtillon-sur-Cher et la « Grosse borne » sur la commune de Chémery.

### Insertion du projet dans son environnement

#### Aménagement du terrain

Lors de la conception de la centrale, plusieurs zones ont été évitées car elles présentaient les enjeux écologiques les plus forts, notamment les zones humides et les plans d'eau et mares.

Des haies paysagères d'essences locales viendront entourer une grande partie des zones clôturées afin de limiter l'impact visuel de la centrale photovoltaïque depuis l'autoroute, la RD956 et les bourgs proches du site d'implantation et permettront de maintenir la biodiversité.

#### Éléments constitutifs de la centrale photovoltaïque

La centrale photovoltaïque est constituée de structures de panneaux solaires fixes au sol répartis en six zones clôturées différentes, de huit locaux de transformation électrique et de trois locaux de distribution électrique vers le réseau national. L'ensemble des éléments seront situés au sein de la future clôture du site.

Les postes de livraison sont répartis géographiquement pour couvrir 3 grandes zones. Ils seront chacun placés dans la continuité de la clôture, juste à côté d'un portail d'accès à une zone clôturée de la centrale afin de laisser suffisamment d'espace pour qu'un véhicule de maintenance stationne devant le portail sans gêner la circulation. Les dimensions des postes électriques de livraison sont les suivantes : 2,6 m de haut, 7,7 m de long et 2,6 m de large. Afin d'assurer leur bonne intégration dans un environnement naturel, la couleur choisie pour ces bâtiments est verte mousse.

Le site est occupé par une surface équivalente d'environ 17,68 ha de panneaux photovoltaïques (surface dite projetée) permettant d'atteindre une puissance crête installée d'environ 38 MWh. Les panneaux photovoltaïques sont de couleur foncée, proche du bleu marine ou du gris anthracite. Les structures de support avec les panneaux mesurent 2,40 m de haut. Le matériau utilisé est l'acier, les structures sont espacées de 1,89 m en moyenne.

Entre les clôtures et les zones d'implantation des panneaux, un espace périphérique, est prévu. Cet espace périphérique est constitué de deux parties :

- Une piste dite lourde, nécessaire à la circulation d'engins lourds et au transport des postes de transformation électrique jusqu'à leurs emplacements. Sur la globalité des zones clôturées, elle mesure 1825 mètres. Cette piste lourde sera constituée de grave compactée et mesurera 5 mètres de large.
- Une piste légère, d'une largeur de 5 mètres, permet de finir le tour des parties de la centrale, pour la circulation d'un véhicule léger de maintenance tout autour de la centrale. La longueur de celle-ci fait 5026 m.

Les huit locaux de transformation électrique seront disposés à proximité des pistes renforcées. Il existe deux dimensionnements différents pour ces locaux. Quatre postes de conversion (type 1) auront les dimensions suivantes : 3 m de haut, 14 m de long et 2,50 m de large. Les quatre postes de conversion restants (type 2) auront les dimensions suivantes : 3 m de haut, 8,20 m de long et 2,50 m de large. La couleur prévue pour ces bâtiments est verte mousse.

Une clôture de 2 m de haut entoure entièrement chaque zone de la centrale, cela correspond à un linéaire total de 6 497 mètres. Les clôtures prévues sont de couleur verte mousse. Ces enceintes grillagées sont percées d'un ou plusieurs portails d'accès répartis sur la centrale, d'une largeur de 5 mètres, du même coloris que les clôtures.

Les fossés existants le long des routes et chemins longeant les zones clôturées du site seront conservés. Une citerne souple de 30 m<sup>3</sup> sera positionnée au niveau de l'entrée de chacune des 6 zones clôturées.

## A.2 - 5. PC 5 – PLANS DES FAÇADES ET DES TOITURES


### NOTA :

Le choix des châssis faisant l'objet d'un appel d'offres ultérieur, les informations sont données ici à titre indicatif.  
Néanmoins, les dimensions des châssis sélectionnés seront du même ordre de grandeur que celles présentées ici.




**ARCHITECTURE NÉEL**

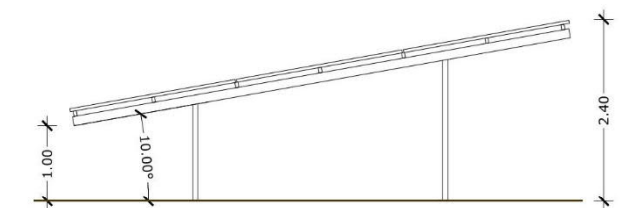
94, rue Rivay - 92300 LEVALLOIS-PERRET  
Tél. : +33 (0)1 55 90 57 00 - Fax : +33 (0)1 55 90 57 77



Plan



Face



Profil




Structure 78 panneaux



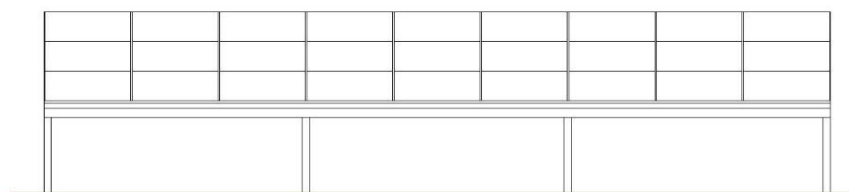
**ARCHITECTURE NÉEL**  
94, rue Rivay - 92300 LEVALLOIS-PERRET  
Tél. : +33 (0)1 55 90 57 00 - Fax : +33 (0)1 55 90 57 77

**NOTA :**

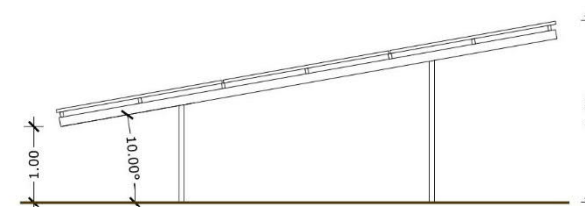
Le choix des châssis faisant l'objet d'un appel d'offres ultérieur, les informations sont données ici à titre indicatif.  
Néanmoins, les dimensions des châssis sélectionnés seront du même ordre de grandeur que celles présentées ici.



Plan



Face



Profil



Structure 27 panneaux

**NOTA :**

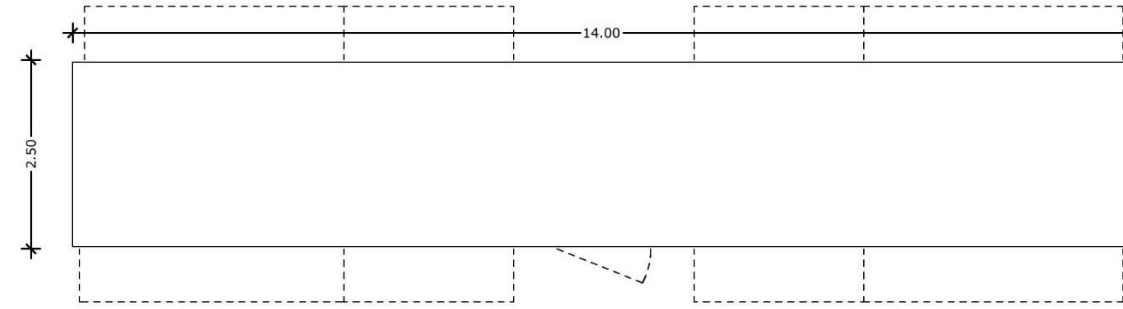
Le choix des postes faisant l'objet d'un appel d'offres ultérieur, les informations sont données ici à titre indicatif. Néanmoins, les dimensions des postes sélectionnés seront du même ordre de grandeur que celles présentées ici.



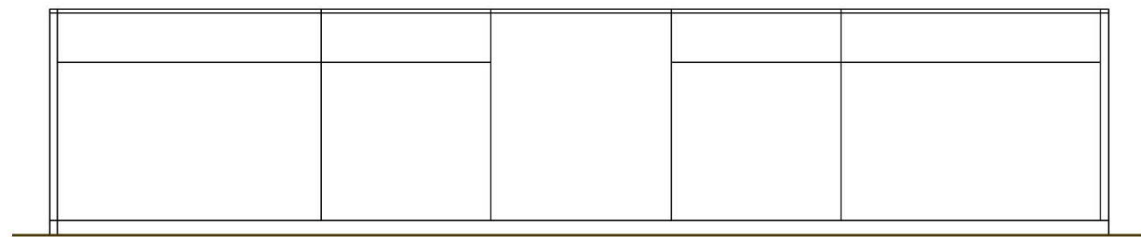
**ARCHITECTURE NÉEL**

94, rue Rivay - 92300 LEVALLOIS-PERRET  
Tél. : +33 (0)1 55 90 57 00 - Fax : +33 (0)1 55 90 57 77

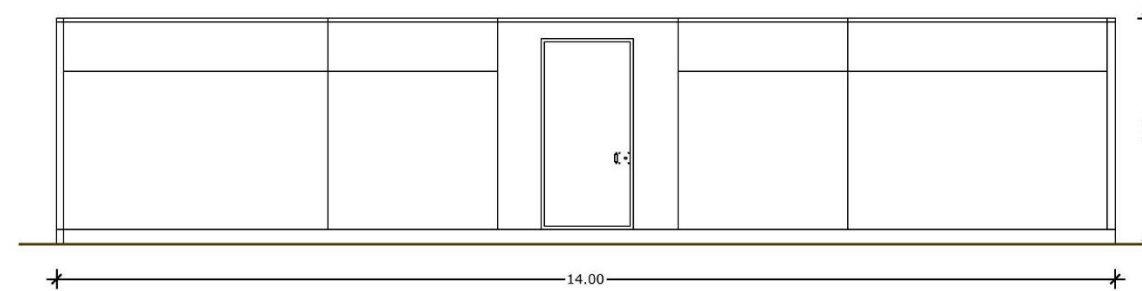
Poste de transformation Type 1



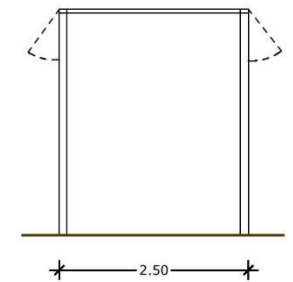
Plan de toiture



Face arrière

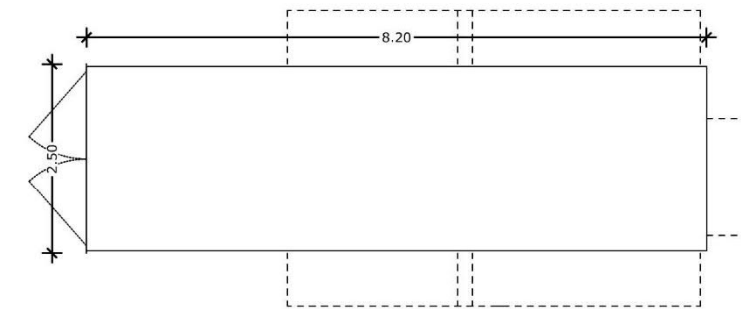


Face avant




Profils

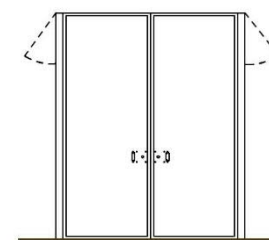
Poste de transformation Type 2



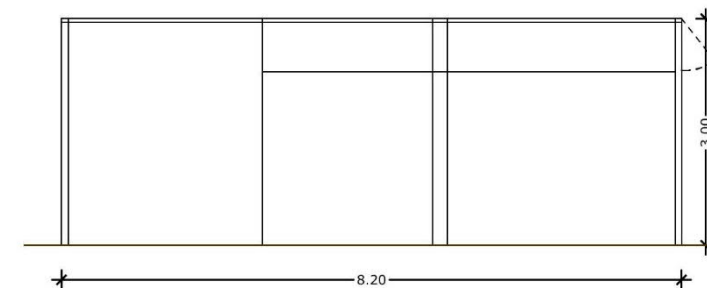
Plan de toiture



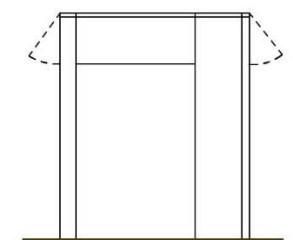
Face arrière



Profil gauche



Face avant



Profil droit





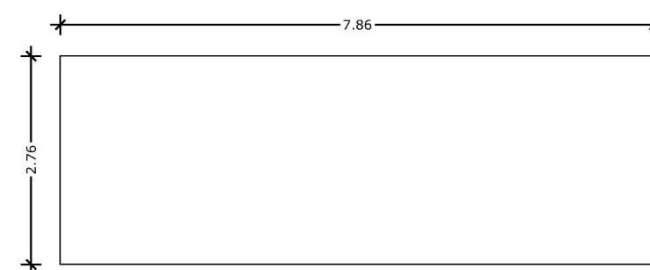


**ARCHITECTURE NÉEL**

94, rue Rivay - 92300 LEVALLOIS-PERRET  
Tél. : +33 (0)1 55 90 57 00 - Fax : +33 (0)1 55 90 57 77

**NOTA :**

Le choix des postes faisant l'objet d'un appel d'offres ultérieur, les informations sont données ici à titre indicatif.  
Néanmoins, les dimensions des postes sélectionnés seront du même ordre de grandeur que celles présentées ici.



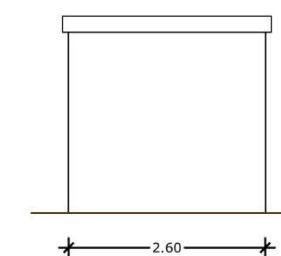
Plan de toiture



Face arrière



Face avant



Profils

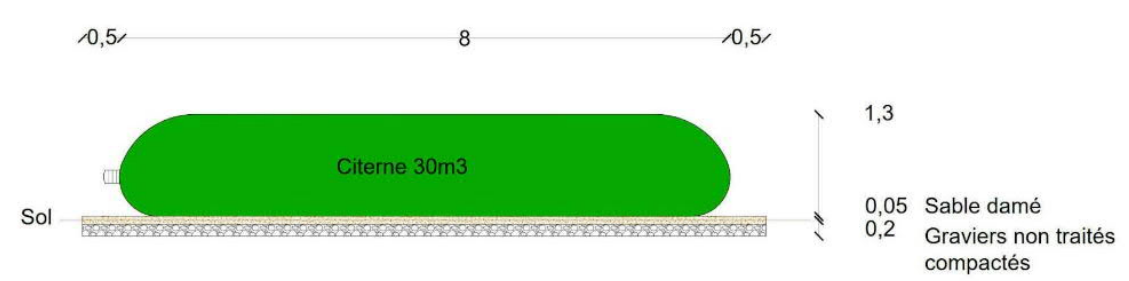
Poste de livraison électrique



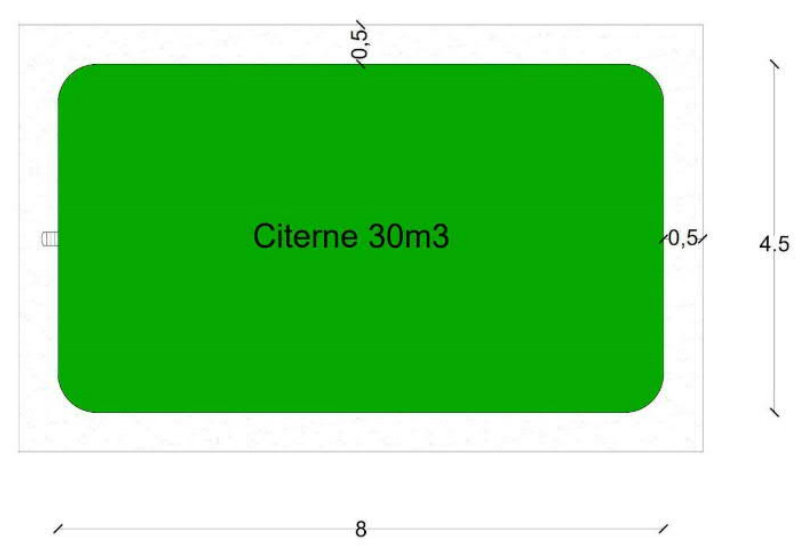


**ARCHITECTURE NÉEL**  
94, rue Rivay - 92300 LEVALLOIS-PERRET  
Tél. : +33 (0)1 55 90 57 00 - Fax : +33 (0)1 55 90 57 77

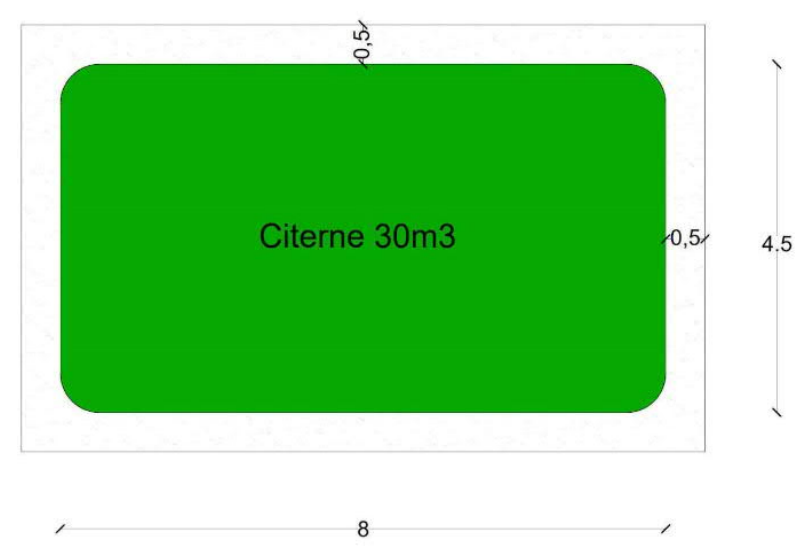
Version Hors Sol : Prise Directe



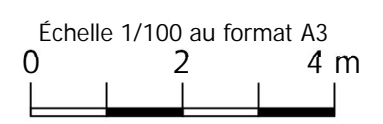
Version Hors Gel : Poteau d'aspiration



Point d'eau Incendie



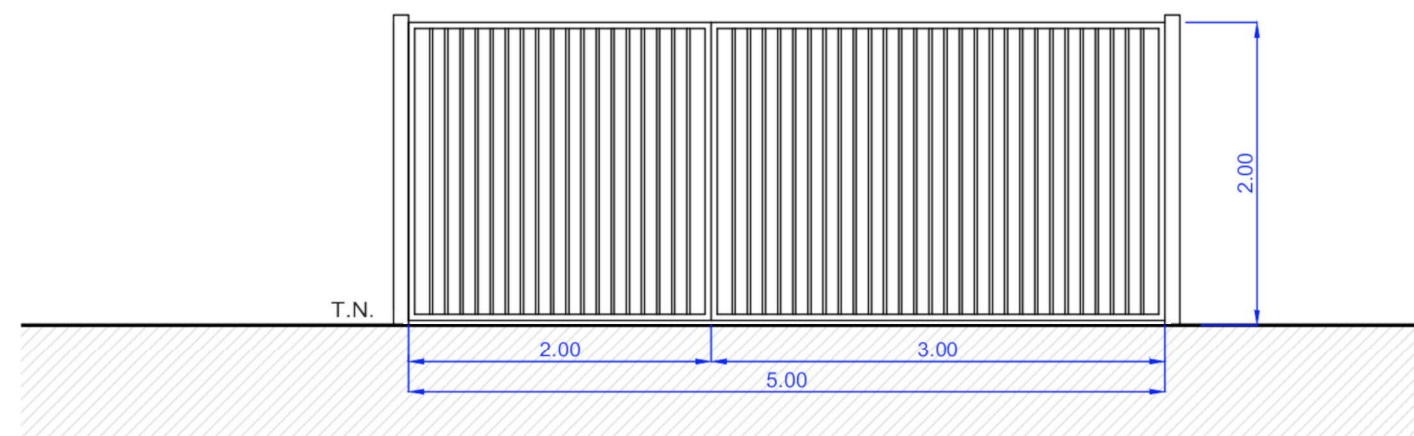
Citerne incendie souple 30 m<sup>3</sup>





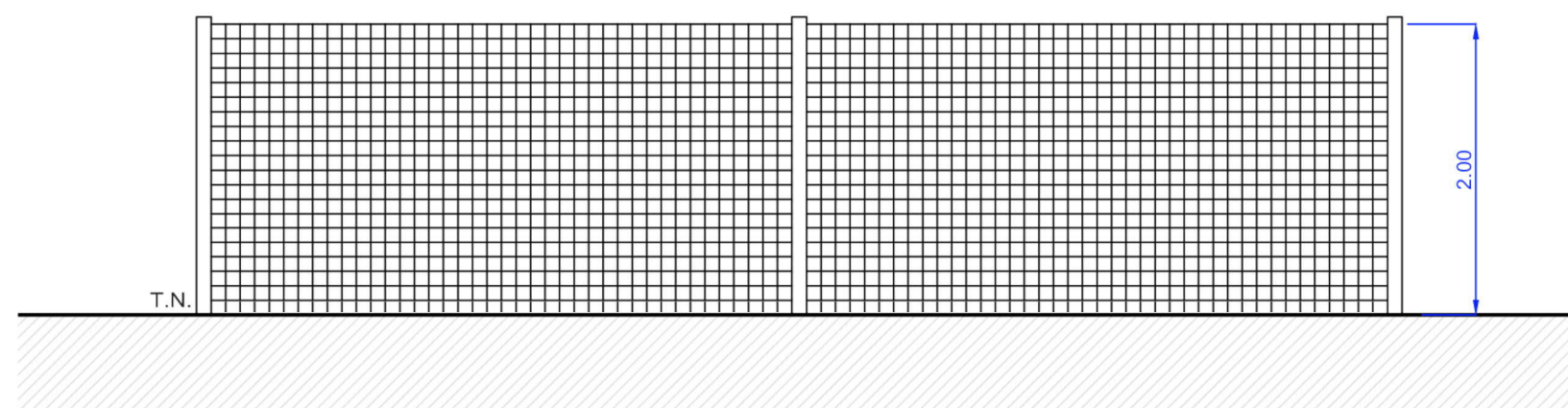
**ARCHITECTURE NÉEL**

94, rue Rivay - 92300 LEVALLOIS-PERRET  
Tél. : +33 (0)1 55 90 57 00 - Fax : +33 (0)1 55 90 57 77



*Elevation du portail au 1/50ème*

Portail




*Elevation de la clôture au 1/50ème*

Clôture

A.2 - 6. PC 6 – INSERTION DU PROJET DANS SON ENVIRONNEMENT



ARCHITECTURE NÉEL  
94, rue Rivay - 92300 LEVALLOIS-PERRET  
Tél. : +33 (0)1 55 90 57 00 - Fax : +33 (0)1 55 90 57 77



Carte de repérage des points de vue




**ARCHITECTURE NÉEL**

94, rue Rivay - 92300 LEVALLOIS-PERRET  
Tél. : +33 (0)1 55 90 57 00 - Fax : +33 (0)1 55 90 57 77



PC6-A



**ARCHITECTURE NÉEL**

94, rue Rivay - 92300 LEVALLOIS-PERRET  
Tél. : +33 (0)1 55 90 57 00 - Fax : +33 (0)1 55 90 57 77



État actuel



Projet

PC6-B



**ARCHITECTURE NÉEL**

94, rue Rivay - 92300 LEVALLOIS-PERRET  
Tél. : +33 (0)1 55 90 57 00 - Fax : +33 (0)1 55 90 57 77



État actuel



Projet

PC6-C



**ARCHITECTURE NÉEL**

94, rue Rivay - 92300 LEVALLOIS-PERRET  
Tél. : +33 (0)1 55 90 57 00 - Fax : +33 (0)1 55 90 57 77



État actuel



Projet

PC6-D



A.2 - 7. PC 7 – ENVIRONNEMENT PROCHE



A.2 - 8. PC 8 – PAYSAGE LOINTAIN



A.2 - 9. PC 11 – ÉTUDE D'IMPACT (VOIR DOCUMENT JOINT À LA DEMANDE DE PERMIS DE CONSTRUIRE)

A.2 - 10. PC 11.2 – ÉVALUATION DES INCIDENCES NATURA 2000 (EN ANNEXE DE L'ÉTUDE D'IMPACT)